

Mapa do celów projektowych - dz. 43/4

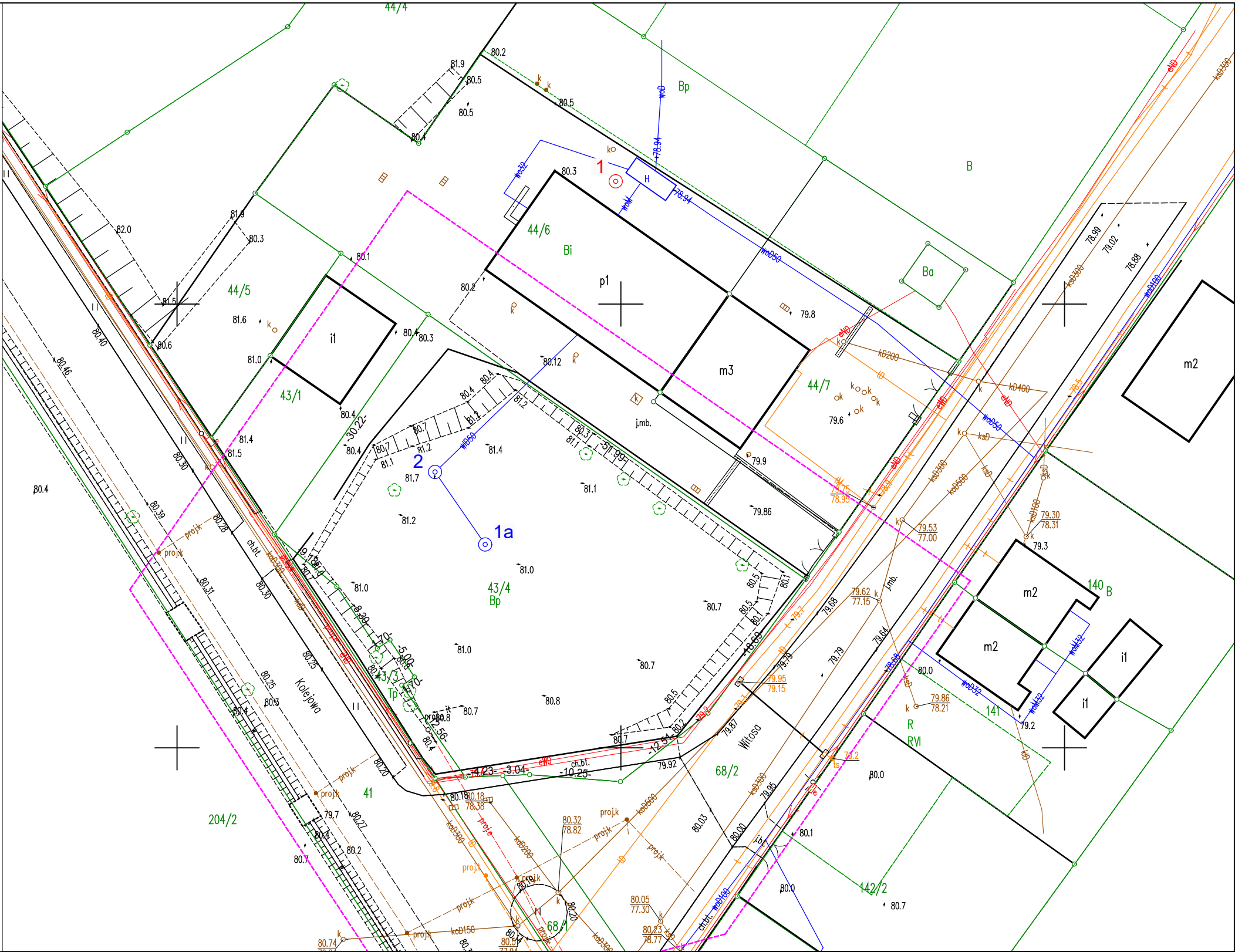
Identyfikator zgłoszenia pracy geodezyjnej		6640.329.2023
Jednostka ewidencyjna	identyfikator	321702_4
	nazwa	Gmina Człopa
Obręb ewidencyjny	identyfikator	321702_4.0105
	nazwa	Człopa
Zakres aktualizacji		-----
Skala mapy		1:500
Nazwa układu współrzędnych	prostokątnych płaskich	2000/5
	układu wysokości	PL-KRON86-NH
Arkusz mapy zasadniczej		5.192.30.02.4.4, 5.192.30.02.4.2
Data opracowania mapy :		31.03.2023 r.
WYKONAWCA: KIEROWNIK PRAC :		
<div><div><div>GEO-Center Usługi Geodezyjne</div><div>inż. Krzysztof Koszarek</div><div>www.geo-center.net, tel. 667177074</div><div>ul. Dolna Wilda 38B lok.1, 61-552 Poznań</div></div><div><div>GEODETA UPRAWNIONY</div><div>inż. Krzysztof Koszarek</div><div>nr upr. 22931</div></div></div>		

UWAGI:



- Mapa zawiera aktualne informacje o projektowanych sieciach uzbrojenia terenu uzgodnionych na naradach koordynacyjnych.
- Nie wyklucza się istnienia w terenie innych nie wykazanych na mapie urządzeń podziemnych, które nie były zgłoszone do inwentaryzacji lub o których brak jest informacji w instytucjach branżowych.
- Przy sporządzaniu niniejszej mapy nie dokonywano prac związanych z art. 31 rozporządzenia Ministra Rozwoju w sprawie standardów technicznych wykonywania geodezyjnych pomiarów sytuacyjnych i wysokościowych oraz opracowywania i przekazywania wyników tych pomiarów do państwowego zasobu geodezyjnego i kartograficznego.

Poświadczam, że niniejszy dokument został opracowany w wyniku prac geodezyjnych i kartograficznych, których rezultaty zawiera operat techniczny, który uzyskał pozytywną weryfikację. Jednocześnie informuję, że jestem świadomy odpowiedzialności karnej za złożenie fałszywego oświadczenia.  
(Dz.U.2020.0.276 t.j. - Ustawa z dnia 17 maja 1989 r. - Prawo geodezyjne i kartograficzne art. 12b ust. 5a)

Identyfikator zgłoszenia prac geodezyjnych	6640.329.2023
Organ służby geodezyjnej, który otrzymał zgłoszenie	Starosta Walecki
Wykonawca prac geodezyjnych	GEO-Center Usługi Geodezyjne inż. Krzysztof Koszarek ul. Dolna Wilda 38B lok.1 61-552 Poznań
Numer oraz data sporządzenia dokumentu zawierającego wynik pozytywnej weryfikacji	Protokół weryfikacji nr. : 6640.329.2023_11186 z dnia : 05-04-2023 r.
Imię i nazwisko oraz nr. uprawnień zawodowych kierownika prac	GEODETA UPRAWNIONY Krzysztof Koszarek Nr. upr. 22931

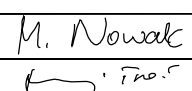


OBJAŚNIENIA:

-  1a - otwór przeznaczony do likwidacji (studnia nr 1a i nr 2)
-  1 - otwór zlikwidowany w 1983 r. (studnia nr 1)

GT PROJEKT

GT Projekt Sp. z o.o.  
ul. Parkowa 4, Swadzim k. Poznań  
62-080 Tarnowo Podgórne  
www.gtprojekt.pl tel. (061) 625-22-22  
info@gtprojekt.pl fax (061) 639-47-80

RODZAJ OPRACOWANIA	PROJEKT ROBÓT GEOLOGICZNYCH		
TEMAT	CZŁOPA, UL. WITOSA		
NAZWA ZAŁĄCZNIKA	PLAN SYTUACYJNY TERENU BADAŃ		
OPRACOWAŁ	mgr inż. Maciej Nowak		
SPRAWDZIŁ	dr Maciej Troć	upr. geol. MOŚNİL V-1342 upr. geol. MŚ VII-1354	
DATA	wrzesień 2024 r.	SKALA	1:500
		NUMER PROJEKTU	10350A/2024
		NUMER ZAŁĄCZNIKA	1.5.