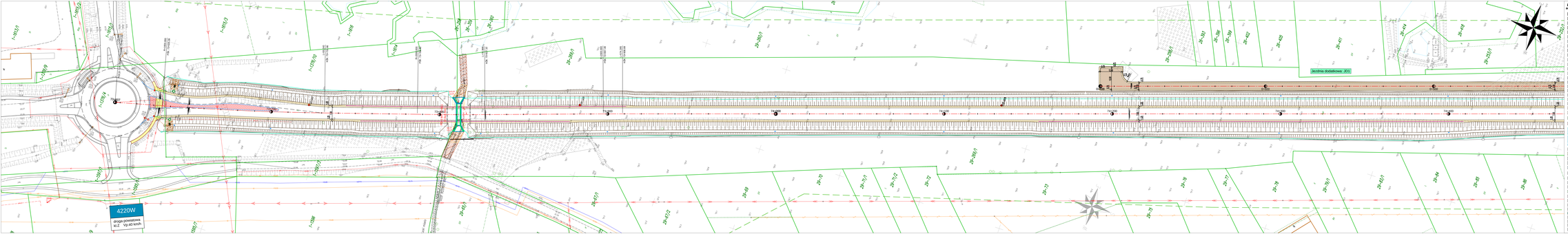

LEGENDA:

Mapa zasadnicza

- BUD. BUDYNEK
- BUD. GARAŻOWY
- BUD. PRZEMYSŁOWO-GOSPODARCZY
- BUD. SZKOŁY
- BUD. ZAKŁADU OPIEKUŃCZEGO
- BUD. ZAKŁADU PRZYRODNICZEGO
- BUD. ZAKŁADU OPIEKI ZDROWOTNEJ I ZAKŁADU OPIEKI SPOŁECZNEJ
- BUD. KULTU RELIGIJNEGO
- BUD. SYSTEMU ALARMOWEGO
- BUD. SYSTEMU ZASILANIA PRZEWODÓW
- BUD. SYSTEMU ZASILANIA GAZU
- BUD. STACJI ELEKTROMETRYCZNEJ
- BUD. STACJI GAZOWEJ
- BUD. STACJI PALIW PŁYNNYCH
- BUD. STACJI SPRĘŻARKOWEJ
- BUD. STACJI TELEFONICZNEJ
- BUD. STACJI TELEWIZJI
- BUD. STACJI WODOCIĄGOWEJ
- BUD. STACJI ZLEWNI NIECZYSTOŚCI
- BUD. STACJI ZLEWNI NIECZYSTOŚCI I ZAKŁADU
- BUD. WIATRAKA
- BUD. WIATRAKA WETERYNARYJNEGO
- BUD. WIATRAKA ZAKŁADU OPIEKUŃCZEGO
- BUD. WIATRAKA ZAKŁADU OPIEKI ZDROWOTNEJ
- BUD. WIATRAKA ZAKŁADU OPIEKI SPOŁECZ

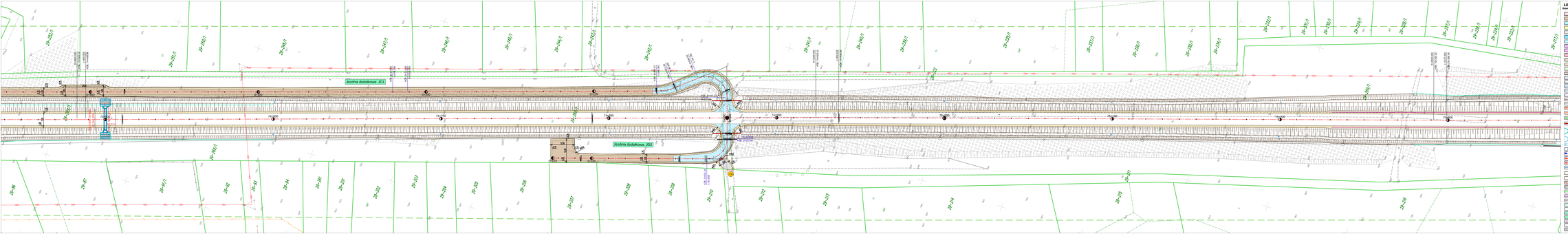
Jezdnia dodatkowa JD1
Jezdnia dodatkowa JD2
29-20/1
29-20/2
29-21/1
29-21/2
29-22/1
29-22/2
29-23/1
29-23/2
29-24/1
29-24/2
29-25/1
29-25/2
29-26/1
29-26/2
29-27/1
29-27/2
29-28/1
29-28/2
29-29/1
29-29/2
29-30/1
29-30/2
29-31/1
29-31/2
29-32/1
29-32/2
29-33/1
29-33/2
29-34/1
29-34/2
29-35/1
29-35/2
29-36/1
29-36/2
29-37/1
29-37/2
29-38/1
29-38/2
29-39/1
29-39/2

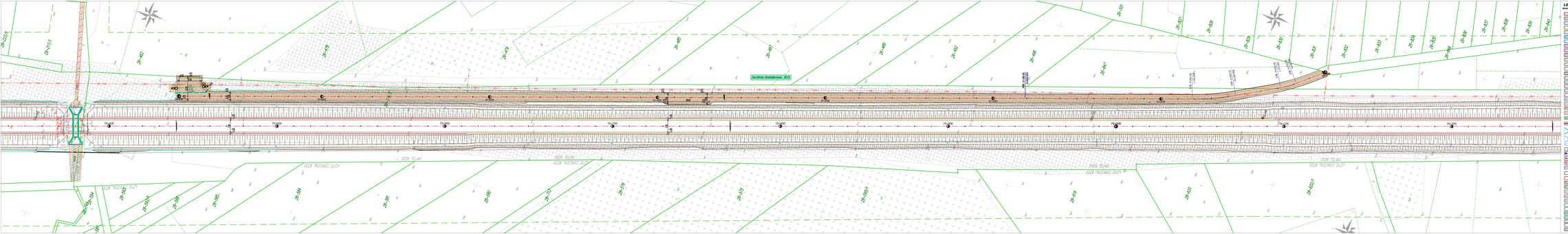
Jezdnia dodatkowa: JD3
DGR TŁUCZNIEC DUŻY
DGR TŁUKAI
DGR TŁUKAI
DGR TŁUCZNIEC DUŻY
DGR TŁUKAI
DGR TŁUCZNIEC DUŻY
DGR TŁUCZNIEC DUŻY
DGR TŁUCZNIEC DUŻY

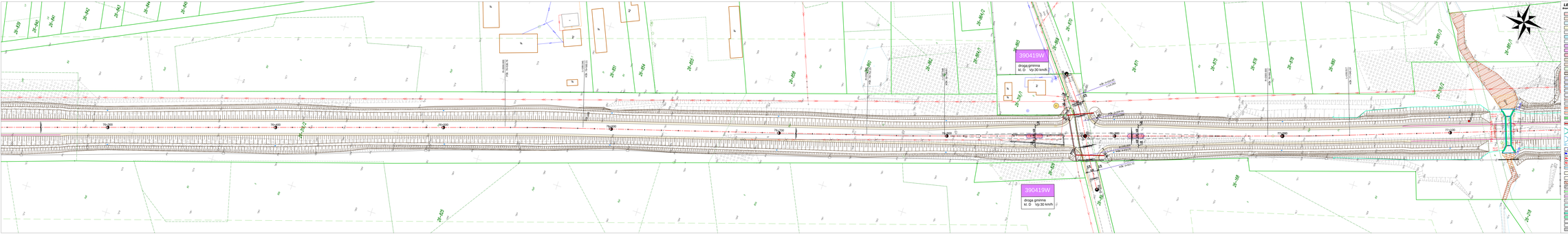
390419W
droga gminna
kl. D Vp:30 km/h
390419W
droga gminna
kl. D Vp:30 km/h
2K-43/1
2K-43/2
2K-43/3
2K-43/4
2K-43/5
2K-43/6
2K-43/7
2K-43/8
2K-43/9
2K-43/10
2K-43/11
2K-43/12
2K-43/13
2K-43/14
2K-43/15
2K-43/16
2K-43/17
2K-43/18
2K-43/19
2K-43/20
2K-43/21
2K-43/22
2K-43/23
2K-43/24
2K-43/25
2K-43/26
2K-43/27
2K-43/28
2K-43/29
2K-43/30
2K-43/31
2K-43/32
2K-43/33
2K-43/34
2K-43/35
2K-43/36
2K-43/37
2K-43/38
2K-43/39
2K-43/40

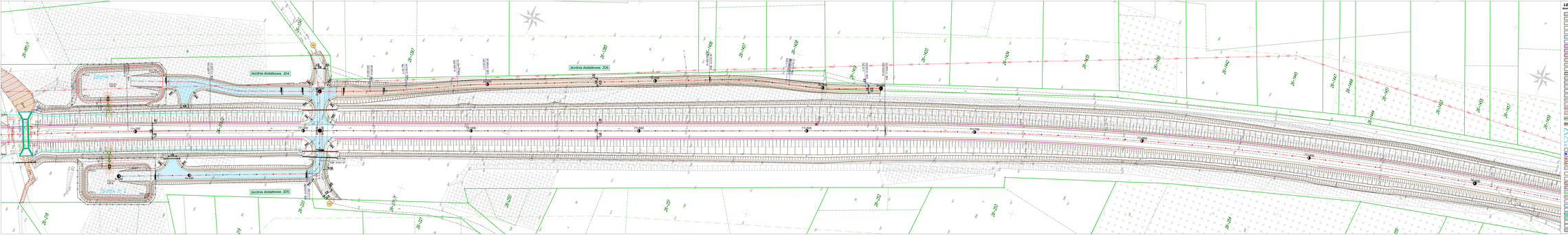
Jezdnia dodatkowa JD4
Jezdnia dodatkowa JD6
Jezdnia dodatkowa JD5
Pojazd nr 1
Pojazd nr 2
JK-407
JK-408
JK-409
JK-410
JK-411
JK-412
JK-413
JK-414
JK-415
JK-416
JK-417
JK-418
JK-419
JK-420
JK-421
JK-422
JK-423
JK-424
JK-425
JK-426
JK-427
JK-428
JK-429
JK-430
JK-431
JK-432
JK-433
JK-434
JK-435
JK-436
JK-437
JK-438
JK-439
JK-440
JK-441
JK-442
JK-443
JK-444
JK-445
JK-446

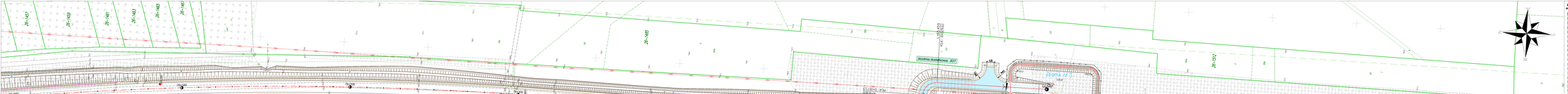
Jezdnia dodatkowa JD7
Jezdnia dodatkowa JD8
Zatoka nr 3
Zatoka nr 4
KLASA D-30
KLASA D-30
KLASA D-30

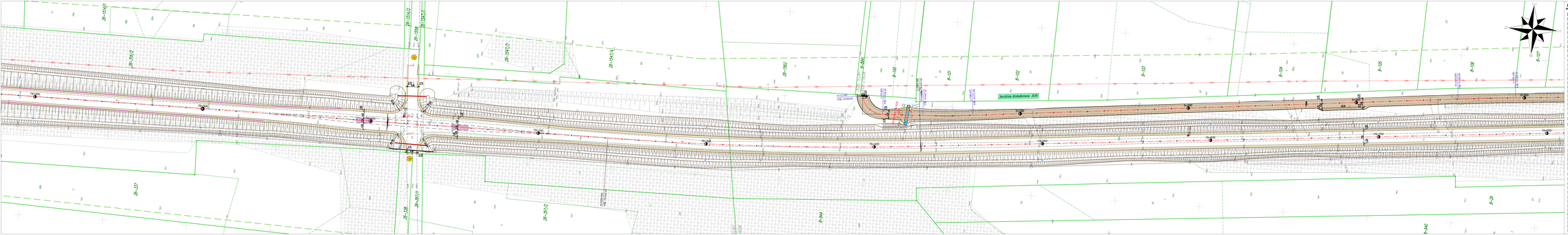
Jezdnia dodatkowa nr. JD1
R-102
R-104
R-106
R-107
R-944
R-940
R-26
R-100
R-101
R-105
R-108
R-1062
R-1064
R-1066
R-1068
R-1070
R-1072
R-1074
R-1076
R-1078
R-1080
R-1082
R-1084
R-1086
R-1088
R-1090
R-1092
R-1094
R-1096
R-1098
R-1100
R-1102
R-1104
R-1106
R-1108
R-1110
R-1112
R-1114
R-1116
R-1118
R-1120
R-1122
R-1124
R-1126
R-1128
R-1130
R-1132
R-1134
R-1136
R-1138
R-1140

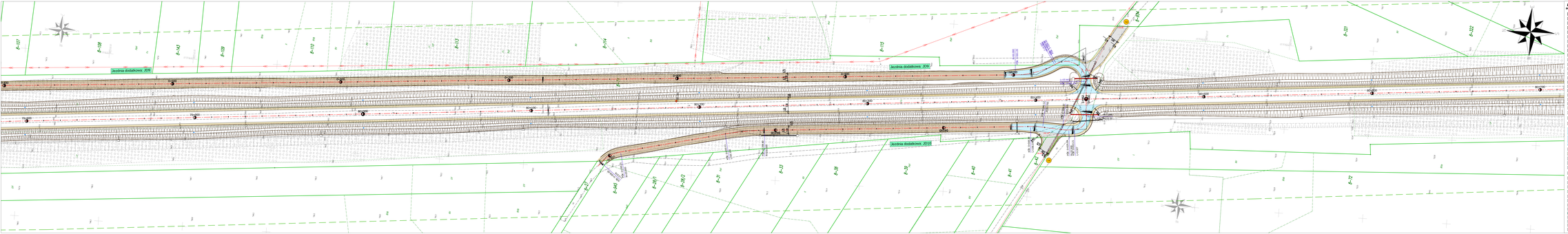

LEGENDA:

Granice projektu

- GRANICA OPRACOWANIA
- GRANICA DZIAŁEK EWIDENCYJNYCH I OPIS PKT.
- GRANICA DZIAŁEK EWIDENCYJNYCH
- GRANICA
- LASY STATWOWE
- LASY O CHARAKTERZE OCHRONNYM
- LASY OD OBSZARÓW CHRONIONYCH
- LASY W OBSZARACH ZAGROŻONYCH OSUWISKAMI
- SYSTEM ALARMOWANIA
- SYSTEM ZASILANIA PRZEJŚCIA
- STOPA DRÓG LUB
- TORSZCZE GRANITOWE
- ZAPORA PRZECIWLAWINOWA LUB PŁOTEK
- ZIELENIEC
- ZNAKOWANIE NATRYSKIWALNE
- ZNAKOWANIE NATRYSKIWALNE
- ZNAKOWANIE CHABERS WYSOKOŚCI
- ZNAKOWANIE CHABERS WYSOKOŚCI
- ZNIESIENIE ZNAKOWANIE
- ZNIESIENIE ZNAKOWANIE
- ZNIESIENIE - BIEGNĄCY
- ZŁOŻE TRELIA PIASKOWCOWEGO
- ZŁOŻE ZIELONEGO PIASKOWCA O CHARAKTERZE OCHRONNYM
- ZŁOŻE SKAŁNYCH
- ZŁOŻE SKAŁNYCH W ZŁOŻACH
- ZNAKOWANIE CHABERS
- ZNAKOWANIE CHABERS
- PRZECIĘCIA ZA POMOCĄ WIERTŁA SKAŁTAŁ
- ZNAKOWANIE CHABERS
- ZNAKOWANIE BIEŻNIK BIEŻ
- ZNAK DRÓG
- ZNAK PRZEJŚCIA
- ZNAK PRZEJŚCIA PRZEZ DRÓG
- ZNAK PRZEJŚCIA PRZEZ DRÓG
- ZNAKI PRZEJŚCIA PRZEZ DRÓG
- ZNAKI PRZEJŚCIA PRZEZ DRÓG
- ZNAKI

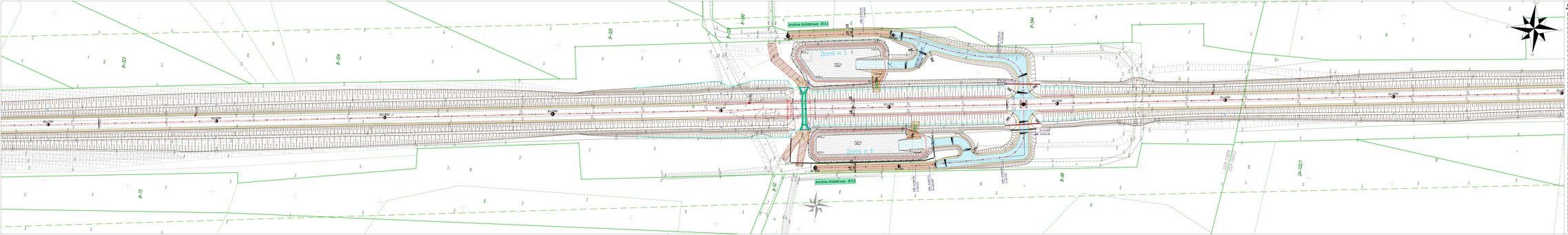
Jezdnia dodatkowa: J011
Jezdnia dodatkowa: J012
Zbiornik nr 3
Zbiornik nr 4
E-100
E-102
E-104
E-106
E-108
E-110
E-112
E-114
E-116
E-118
E-120
E-122
E-124
E-126
E-128
E-130
E-132
E-134
E-136
E-138
E-140
E-142
E-144
E-146
E-148
E-150
E-152
E-154
E-156
E-158
E-160
E-162
E-164
E-166
E-168
E-170
E-172
E-174
E-176
E-178

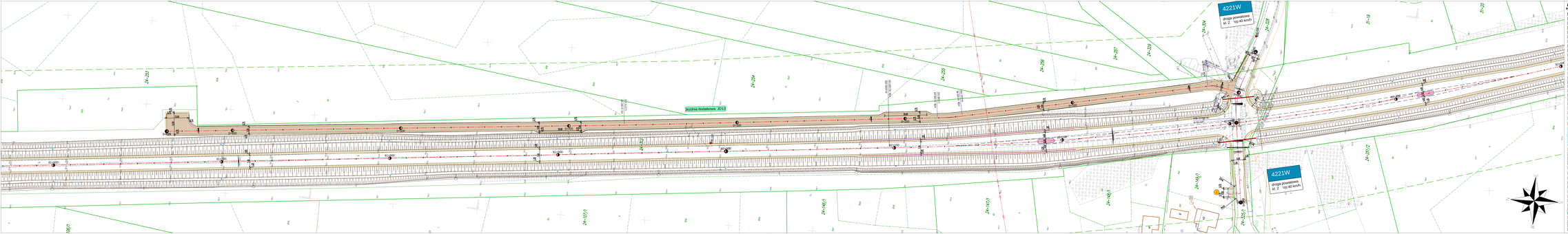
4221W
droga powiatowa
kl. Z Vp.40 km/h
jezdnia dodatkowa JD13
24+253
24+254
24+255
24+256
24+257
24+258
24+259
24+260
24+261
24+262
24+263
24+264
24+265
24+266
24+267
24+268
24+269
24+270
24+271
24+272
24+273
24+274
24+275
24+276
24+277
24+278
24+279
24+280
24+281
24+282
24+283
24+284
24+285
24+286
24+287
24+288
24+289
24+290
24+291
24+292

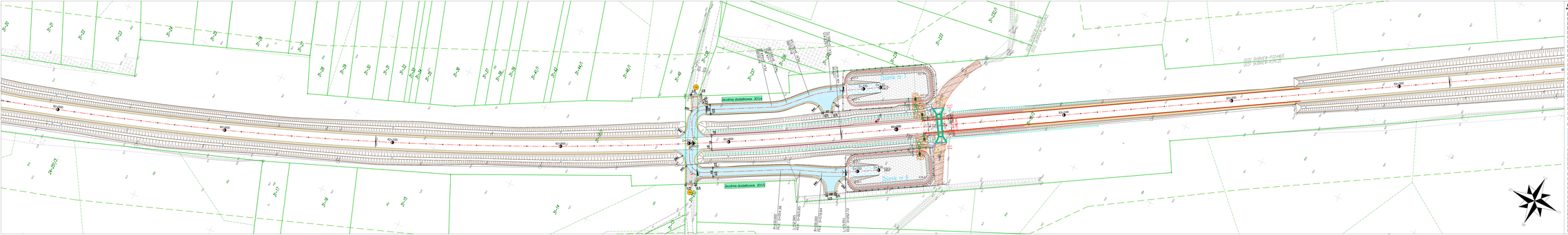

UWAGA!
Podczas prac ziemnych i zagłębianiem rzeczywistej realizacji, wyniczonej element w projektowanych w treści oraz pomiarze powykonawczym, należy uwzględnić. Ograniczenia zawarte w dokumentacji projektowej odnoszą/ciąć do algeba wysokości. Korzystać BI PL KRONB-Nm.

Inwestor:	Zarząd Wojewódzkich Dróg Samorządowych w Poznaniu Adresem: ul. Jana Długosza 1 Zarząd Dróg Wojewódzkich w Poznaniu Oddział Dróg Wojewódzkich w Kościanie Adresem: ul. Jana Długosza 1 Miejscowość: Zarząd Dróg Wojewódzkich w Poznaniu ul. Wielkopolska 13, 60-965 Warszawa
Projektant:	ARKAS-PROJEKT ARKAS-PROJEKT ul. Piłsudskiego, Tel. 515-450 Obrzycko, tel. 515-450 Obrzycko, tel. 515-450, Nip: 2100-510-24-25
Numer umowy:	502/SMZDWO/9/2019/R
Nazwa zadania:	"Budowa drogi wojew. dzielej nr 627 na odcinku: Kiss w Lasin - Sokolą w Pratasie"
Tytuł projektu:	Plan sytuacyjny
Branża:	Drogowa
projektant: mgr inż.Andrzej Oleszczak	w zakresie: drogowa uprawnienia budowlane
projektant: mgr inż. Krystian Oleszczak	w zakresie: drogowa uprawnienia budowlane
Nr rys.:	Data:	Skala:	Nr arkusza:
nr rys.: 1/PROJECTO 2020	2020	1:500	1/1

390704W
droga gminna
kl. D Vp:30 km/h

390704W
droga gminna
kl. D Vp:30 km/h

LEGENDA:

Branża drogowa

- DRÓG
- ROWEROWEJ - BUDOWA ELEKTRYCZNA I OTWLICZYNY
- ROWEROWEJ - BUDOWA ELEKTRYCZNA I OŚWIETLENIE
- ZIELENI
- ZIELEŃ WYSOKOŚCIOWA
- ZIELEŃ - ZIELEŃ NISKOŚCIOWA I
- ZIELEŃ NISKOŚCIOWA I ZIELEŃ WYSOKOŚCIOWA
- SYSTEM AUTOMATYKI
- SYSTEM SYGNALIZACJI POŻARU
- SYSTEM KONTROLI POŻARU
- STANY ZIELONE - U.K.
- TOWARZYSZĄCYCH
- TOWARZYSZĄCYCH ELEKTR. - ELEKTRYCZNY
- ZIELENIEJ
- ZIELENIEJ - U.K.
- ZIELENIEJ - U.K.
- ZIELENIEJ - U.K.

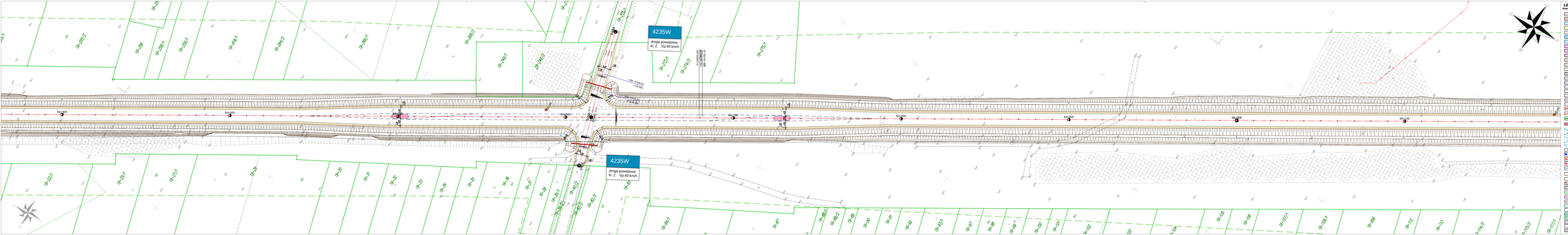
4235W
droga powiatowa
kl. Z Vp-40 km/h
4235W
droga powiatowa
kl. Z Vp-40 km/h
Ix-20/1
Ix-20/3
Ix-20/7
Ix-29
Ix-30
Ix-31
Ix-32
Ix-33
Ix-34
Ix-35
Ix-36
Ix-37
Ix-38
Ix-39/1
Ix-39/2
Ix-40/1
Ix-40/2
Ix-40/3
Ix-40/4
Ix-40/5
Ix-40/6
Ix-40/7
Ix-40/8
Ix-40/9
Ix-40/10
Ix-40/11
Ix-40/12
Ix-40/13
Ix-40/14
Ix-40/15
Ix-40/16
Ix-40/17
Ix-40/18
Ix-40/19
Ix-40/20
Ix-40/21
Ix-40/22
Ix-40/23
Ix-40/24
Ix-40/25
Ix-40/26
Ix-40/27
Ix-40/28
Ix-40/29
Ix-40/30
Ix-40/31
Ix-40/32
Ix-40/33
Ix-40/34
Ix-40/35
Ix-40/36
Ix-40/37
Ix-40/38
Ix-40/39
Ix-40/40

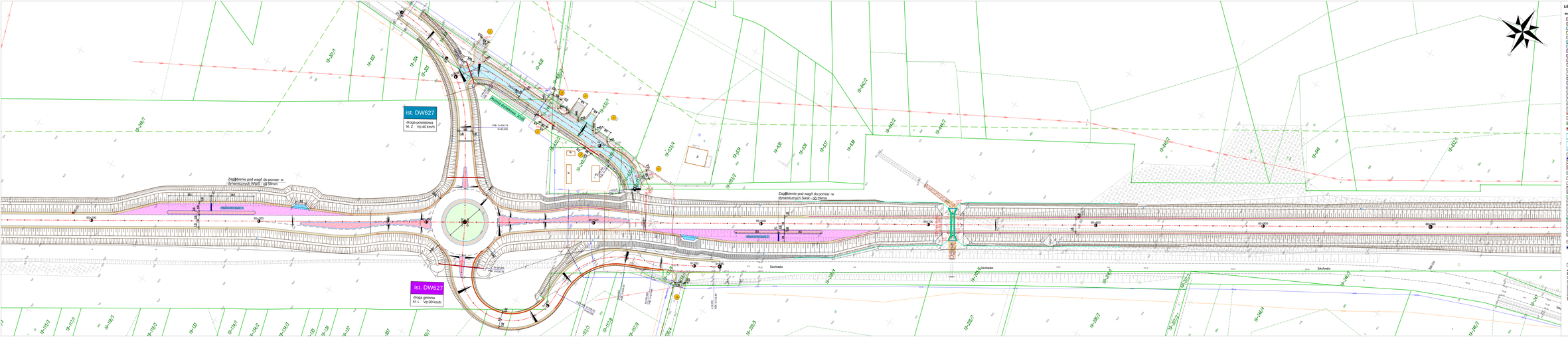
ist. DW627
droga powiatowa
kl. Z Vp:40 km/h
ist. DW627
droga gminna
kl. L Vp:30 km/h
Zagłębienie pod wagi do pomiar- w dynamicznych WIM - gg 38mm
Zagłębienie pod wagi do pomiar- w dynamicznych SAW - gg 39mm
Skiżówka
Skiżówka
Skiżówka
Skiżówka
Obwodnica Łucka - Sokoły
ROBOTY ZIEMNE - NASYPY
ROBOTY ZIEMNE - WYKOPY

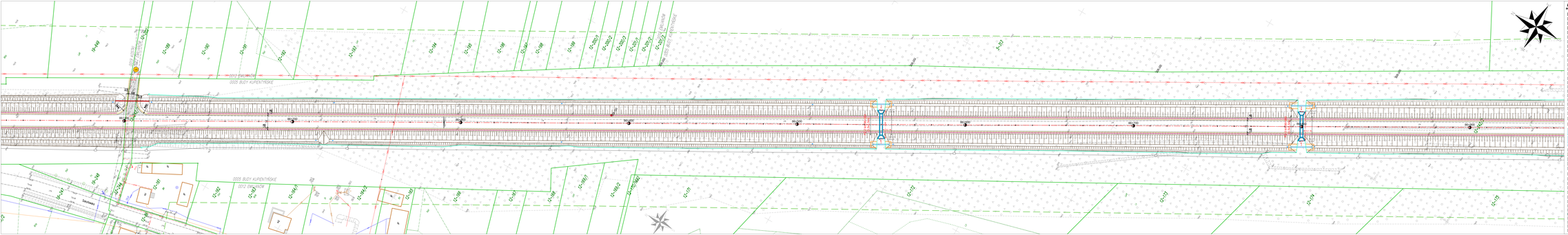
0005 BUDY KUPIENTNSKE
0012 DUBOW
0005 BUDY KUPIENTNSKE
0005 BUDY KUPIENTNSKE
0005 BUDY KUPIENTNSKE

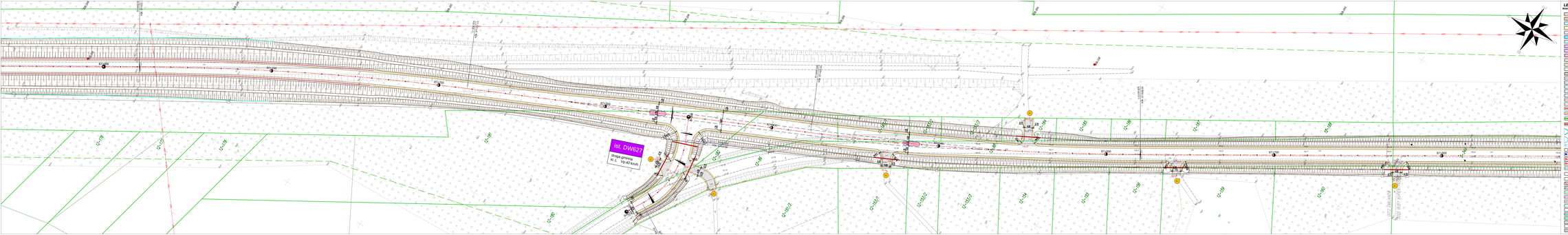
ist. DW627
droga gminna
kl. L
Wólka Kraśnicka
km 0+000,00
km 0+100,00
km 0+200,00
km 0+300,00
km 0+400,00
km 0+500,00
km 0+600,00
km 0+700,00
km 0+800,00
km 0+900,00
km 0+950,00
km 0+950,00
km 0+950

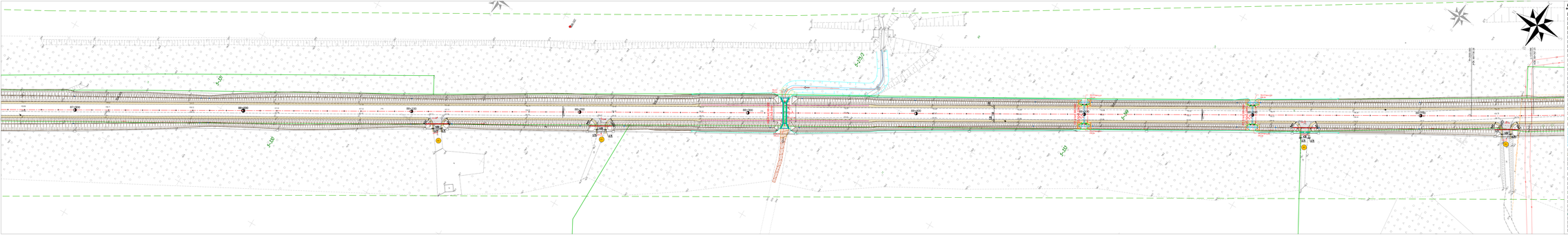
Z-5D
Z-5D
Z-5D

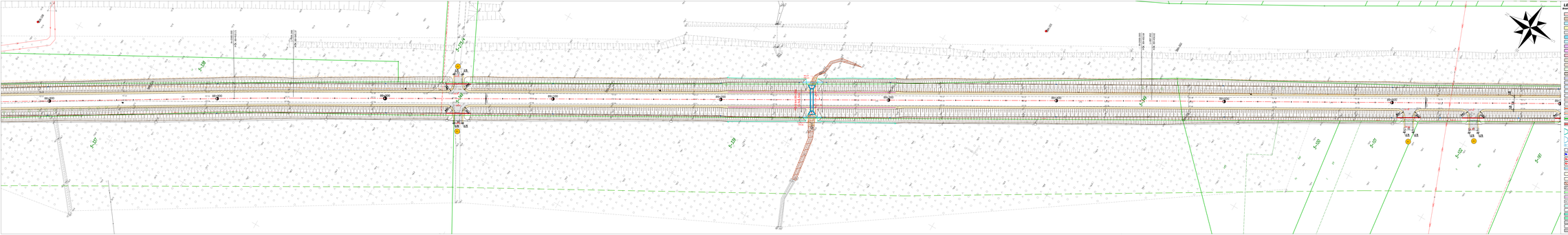
PK 0+000
PK 0+100
PK 0+200
PK 0+300
PK 0+400
PK 0+500
PK 0+600
PK 0+700
PK 0+800
PK 0+900
PK 0+950
PK 1+000
PK 1+100
PK 1+200
PK 1+300
PK 1+400
PK 1+500
PK 1+600
PK 1+700
PK 1+800
PK 1+900
PK 2+000
PK 2+100
PK 2+200
PK 2+300
PK 2+400
PK 2+500
PK 2+600
PK 2+700
PK 2+800
PK 2+900
PK 3+000
PK 3+100
PK 3+200
PK 3+300
PK 3+400
PK 3+500
PK 3+600
PK 3+700
PK 3+800
PK 3+900
PK

390702W

droga gminna
kl. D Vp:30 km/h

3916W

droga powiatowa
kl. Z Vp:40 km/h

LEGENDA:

Branża drogowa:

- DR
- NAWIERZCHNIA JEZDNI ASFALTOWA Z PROFILEM
- NAWIERZCHNIA JEZDNI ASFALTOWA Z WYLIŻKĄ
- CHODNIK
- ZJAZD PUBLICZNY
- ZJAZD O NAWIERZCHNI BITUMICZNEJ
- ZJAZD DO NIEUTWARDZONEJ PLACKI MANEWROWEGO
- ZJAZD DO ZAKŁADU PRZEMYSŁOWEGO
- OPASKA WZDŁUŻ JEZ.
- PRZEJŚCIE GEKSTOPAKI
- WYMALOWANIE PASÓW I SYMBOLI
- ZIELENIEC
- ZIELENIEC NISKI
- ZIELENIEC BETONOWY BETONOLIT
- ZIELENIEC BETONOWY KOTWIONY
- ZIELENIEC KLAMROWY BETONOLIT
- ZIELENIEC KLAMROWY KOTWIONY
- STYKNIK BETONOWY
- OBRZEŻE O ZGORNIONEJ
- NAWIERZ. ŻWIRU
- KLOMP TRUJ LUB PIAŁ KAMYCZNYCH
- ZLEW PRZYPOWIERZCHNIOWY Z ROSTEM KAMIENNEJ
- ZLEW SZAMBISTY
- PROFILY PODŁUŻNE
- PROFILY GEODEZYJNE
- PROFILE PODŁUŻNE OSI TERENU
- PROFILE PODŁUŻNE OSI NIWELETY
- ZIELENIEC
- ZIELENIEC NISKI
- ZIELENIEC BETONOWY BETONOLIT
- ZIELENIEC BETONOWY KOTWIONY
- ZIELENIEC KLAMROWY BETONOLIT
- ZIELENIEC KLAMROWY KOTWIONY
- STYKNIK BETONOWY
- OBRZEŻE O ZGORNIONEJ
- NAWIERZ. ŻWIRU
- KLOMP TRUJ LUB PIAŁ KAMYCZNYCH
- ZLEW PRZYPOWIERZCHNIOWY Z ROSTEM KAMIENNEJ
- ZLEW SZAMBISTY
- PROFILY PODŁUŻNE
- PROFILY GEODEZYJNE
- PROFILE PODŁUŻNE OSI TERENU
- PROFILE PODŁUŻNE OSI NIWELETY
- SIEĆ TELEKOM.
- SIEĆ ELEKTROENERGETYCZNA
- SIEĆ WODOCIĄGOWA
- SIEĆ KANALIZACJI SANITARNEJ
- SIEĆ KANALIZACJI DESZCZOWEJ
- SIEĆ GAZOWA
- SIEĆ CIEPŁNICZA
- SIEĆ ELEKTROENERGETYCZNA OŚWIETLENIOWA
- SIEĆ ELEKTROENERGETYCZNA TRAKCYJNA
- SIEĆ ELEKTROENERGETYCZNA SIGNALIZACJI