

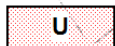





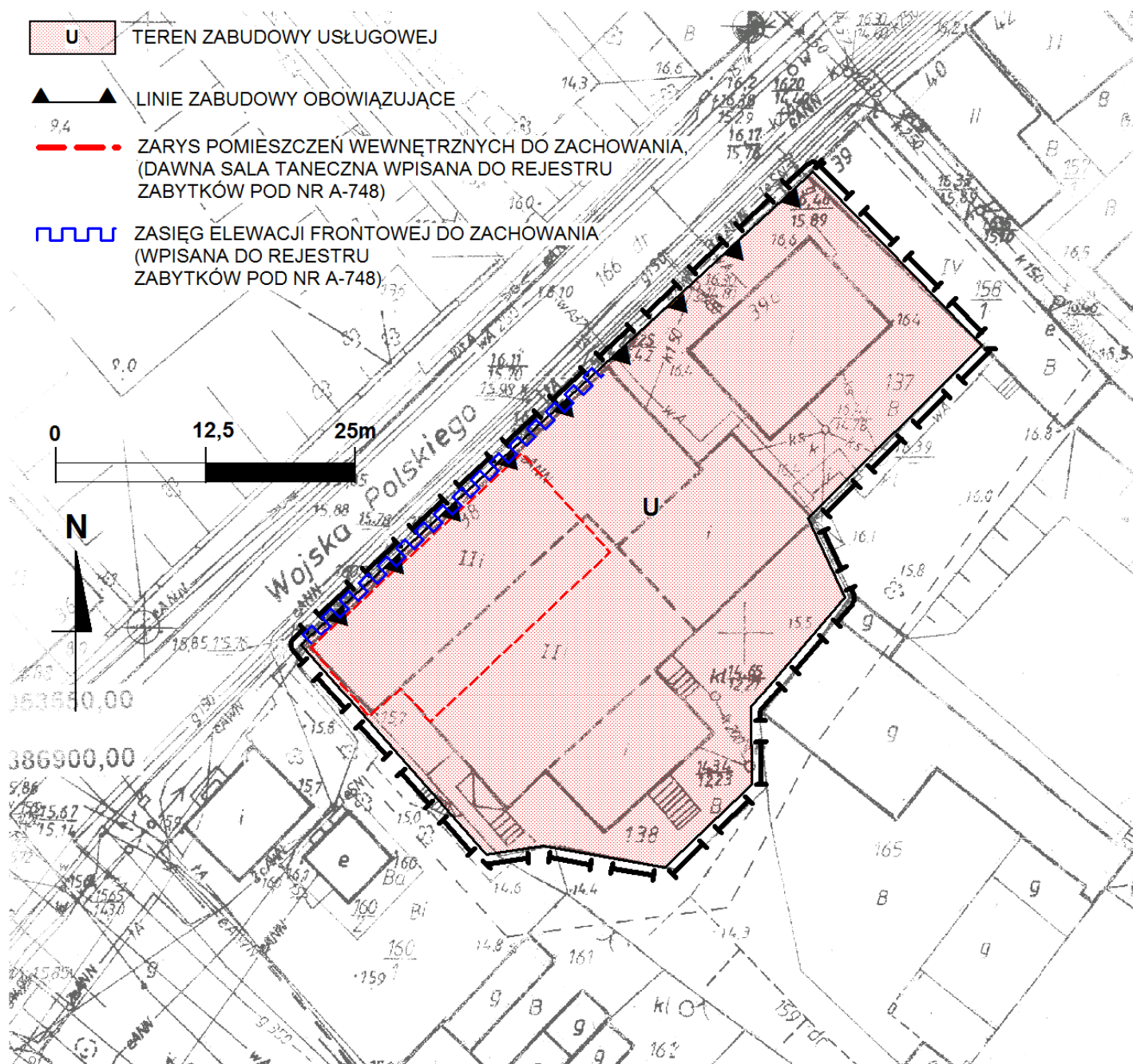
ZMIANA MIEJSCOWEGO PLANU ZAGOSPODAROWANIA PRZESTRZENNEGO MIASTA TRZEBIATOWA W FORMIE PLANU REWALORYZACJI STAREGO MIASTA DLA DZIAŁEK NR 138 I NR 137.

SKALA: 1:500

**Załącznik nr 1
do Uchwały Nr XXXVI/294/13
Rady Miejskiej w Trzebiatowie
z dnia 28 maja 2013 r.**

OZNACZENIA GRAFICZNE:

-  GRANICA OBSZARU OBJĘTEGO
ZMIANĄ PLANU
-  LINIE ROZGRANICZAJĄCE TERENY
O RÓŻNYM PRZEZNACZENIU LUB
RÓŻNYCH ZASADACH ZAGOSPODAROWANIA
-  **U** TEREN ZABUDOWY USŁUGOWEJ
-  LINIE ZABUDOWY OBOWIĄZUJĄCE
-  ZARYS POMIĘSZCZEN WEWNĘTRZNYCH DO ZACHOWANIA,
(DAWNA SALA TANECZNA WPISANA DO REJESTRU
ZABYTKÓW POD NR A-748)
-  ZASIĘG ELEWACJI FRONTOWEJ DO ZACHOWANIA
(WPISANA DO REJESTRU
ZABYTKÓW POD NR A-748)



ZESPÓŁ AUTORSKI:

zagadnienia planistyczne:

mgr gosp. przestrzennej Anna Siekierska
członek ZOIU Z-373

mgr inż. arch. Maciej Siekierski
członek ZOIU Z-374