

TOPASOWSKA 32  
 skrytka 32  
 DATA: 16/4, ODR: 3100 CHINA 100%

file

ipa geodetyczna

swy

urstawy

Legenda

Wyszukaj

Sieć teletechniczna - projekt

Sieć specjalne - projektowane

Sieć wodociągowa - projekt

BDOT

Punkty o określonej wysokości (P)

Zagospodarowanie terenu - obiekt

Zagospodarowanie terenu - obiekt

Zagospodarowanie terenu - obiekt

Warstwica

Dane innych instytucji (WMS)

Polskie Sieci Elektroenergetyczne

Linie najwyższego napięcia

Stacje elektroenergetyczne

Polskie Linie Kolejowe S.A.

WMS SILK Linie Kolejowe

WMS SILK Stacje i przystanki

WMS SILK Zakłady

Mapa zasadnicza - raster

Mapa zasadnicza WMS [raster] - i

Data aktualizacji mapy zasadniczej

Sieć projektowane (GESUT) - W

Szczecin - proj. GESUT

Dane ewidencyjne

Obiekty trwale związane z budynkami

Blok budynków

Budynki

Obreby - EGB


Granica miasta

Działy

Służebność [WMIRSPN]

cownik










S2p Value

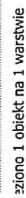


1:	250	Mapa:	Układ 2000 południk 15	Kursor:	X: 5919607.18 Y: 5468694.48	N: 53° 24' 26.63" E: 14° 31' 4
----	-----	-------	------------------------	---------	-----------------------------	--------------------------------










Do Project

Slendy - 39 sat

W PROJEKIE ORGANIZACJI  
NIE UJĘTO KONTAŻ SERPICOŁĄ  
OWI POZIOMIENIUM  
ZIELONYM

LITENSKA: DZATKA 14/1 012. 2008

64117 100%





mapa geodezyjna

stwy

irystwy

Legenda

Wyszukaj

Wyszukaj

Ogręby - EGIB

Granica miasta

Działki

Służebności (WMIRSPN)

Służebność przesyłu

Służebności gruntowe

Plany

MPZP - obowiązujące granice (2)

MPZP - plany uchwalone nieobow

MPZP - włączające granice (2)

MPZP - tereny elementarne (6)

Mapa własności

Topografia

Zakresy nabrzeży

Wody

Nabrzeża - Uchwała RM Nr V/147

Zieleń

Mapy podkładowe

Użytkowanie terenu - na podstawie

NMT - Hipsometria-cieniowanie (

Ortofotomapa 2023

Ortofotomapa 2022

Ortofotomapa 2021

Ortofotomapa 2019

Ortofotomapa 2017

Ortofotomapa 2012 - ISOK

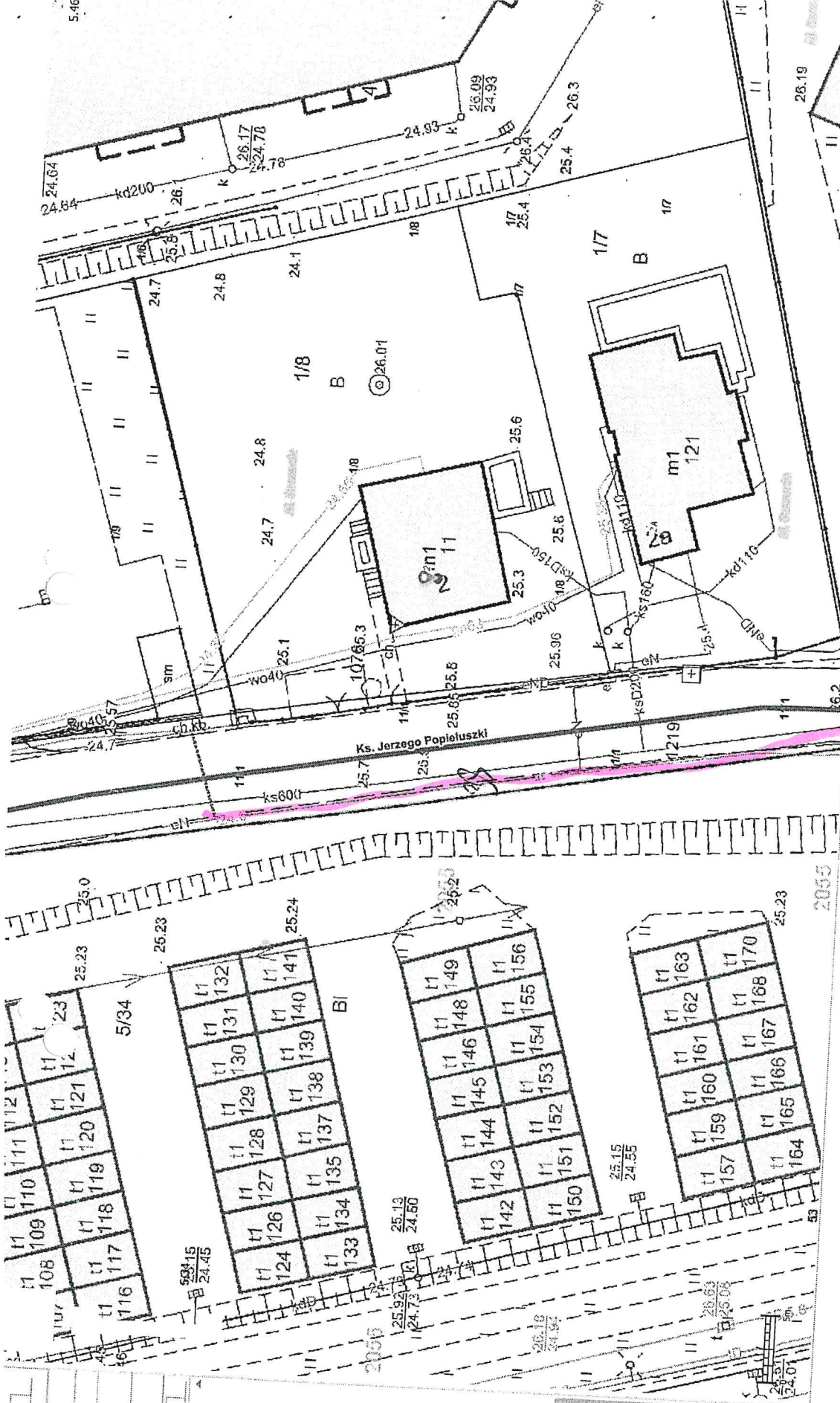
Ortofotomapa 2008

Ortofotomapa 2003

Ortofotomapa 1996

cowinik

złożono 1 obiekt na 1 warstwie



Mapa: Układ 2000 południk 15

Kursor: X: 5923324.14 Y: 5466097.73

N: 53° 26' 26.29" E: 14° 29' 2

Strefa 4 - 2250

DATA: 11.08.2024

W. POPIEKUSZKA

AMINA







