



ZGŁOSZENIE

budowy lub wykonywania innych robót budowlanych

(PB-2)

PB-2 nie dotyczy budowy i przebudowy budynku mieszkalnego jednorodzinnego

Podstawa prawna: Art. 30 ust. 2 w zw. z ust. 4d ustawy z dnia 7 lipca 1994 r. – Prawo budowlane (Dz. U. z 2020 r. poz. 1333, z późn. zm.).

1. ORGAN ADMINISTRACJI ARCHITEKTONICZNO-BUDOWLANEJ

Nazwa:

Starosta Powiatu Pabianickiego
Wydział Architektury i Budownictwa
95-200 Pabianice ul. Partyzancka 56

2.1. DANE INWESTORA¹⁾

Imię i nazwisko lub nazwa: ZARZĄD POWIATU PABIANICKIEGO

Kraj: POLSKA Województwo: ŁÓDZKIE

Powiat: PABIANICKI Gmina: MIEJSKA PABIANICE

Ulica: PIŁSUDSKIEGO Nr domu: 2 Nr lokalu:

Miejscowość: PABIANICE Kod pocztowy: 95-200 Poczta: PABIANICE

Email (nieobowiązkowo):

Nr tel. (nieobowiązkowo):

2.2. DANE INWESTORA (DO KORESPONDENCJI)¹⁾

Wypełnia się, jeżeli adres do korespondencji inwestora jest inny niż wskazany w pkt 2.1.

Kraj: Województwo:

Powiat: Gmina:

Ulica: Nr domu: Nr lokalu:

Miejscowość: Kod pocztowy: Poczta:

Adres skrzynki ePUAP²⁾:

3. DANE PEŁNOMOCNIKA¹⁾

Wypełnia się, jeżeli inwestor działa przez pełnomocnika.

☐ pełnomocnik

☐ pełnomocnik do doręczenia
ins. arch. Katarzyna Sauter-Socha
(data) (podpis i pieczęćka inilenna)

Imię i nazwisko: JOLANTA NOWICKA

Kraj: POLSKA Województwo: ŁÓDZKIE

Powiat: ŁÓDZKI Gmina: ŁÓDź

Ulica: MAŁCZEWSKIEGO Nr domu: 54/56 Nr lokalu: 24

Miejscowość: ŁÓDź Kod pocztowy: 93-154 Poczta: ŁÓDź

Adres skrzynki ePUAP²⁾:

Email (nieobowiązkowo):

Nr tel. (nieobowiązkowo):

STAROSTWO POWIATOWE
w PABIANICACH
WYDZIAŁ
ARCHITEKTURY I BUDOWNICTWA
95-200 Pabianice, ul. Partyzancka 56
tel. +48 42 208-77-01, fax +48 42 208-77-12

Niniejsze zgłoszenie zostało
przyjęte bez uwag i sprzeciwu
pod nr. AB. 6443.608.2024

INSPEKTOR
W WYDZIALE
ARCHITEKTURY I BUDOWNICTWA

4. INFORMACJE O ROBOTACH BUDOWLANYCH

Rodzaj, zakres i sposób wykonywania: REMONT CHODNIKA I BUDOWA
MIEJSC POSTOJOWYCH W PASIE DROGI POWIATOWEJ
NR 3312E - ul. 20 STYCZNIA W PABIANICACH

Planowany termin rozpoczęcia³⁾:

5. DANE NIERUCHOMOŚCI (MIEJSCE WYKONYWANIA ROBÓT BUDOWLANYCH)¹⁾

Województwo: ŁÓDZKIE

Powiat: PABIANICKI Gmina: MIEJSKA PABIANICE

Ulica: 20 STYCZNIA - DP 3312E Nr domu:

Miejscowość: PABIANICE Kod pocztowy: 95-200

Identyfikator działki ewidencyjnej⁴⁾: dz. 83/19 obr. P-14

6. OŚWIADCZENIE W SPRAWIE KORESPONDENCJI ELEKTRONICZNEJ

☐ Wyrażam zgodę

☒ Nie wyrażam zgody

na doręczanie korespondencji w niniejszej sprawie za pomocą środków komunikacji elektronicznej w rozumieniu art. 2 pkt 5 ustawy z dnia 18 lipca 2002 r. o świadczeniu usług drogą elektroniczną (Dz. U. z 2020 r. poz. 344).

7. ZAŁĄCZNIKI

☒ Oświadczenie o posiadaniu prawa do dysponowania nieruchomością na cele budowlane.

☒ Pełnomocnictwo do reprezentowania inwestora (opłacone zgodnie z ustawą z dnia 16 listopada 2006 r. o opłacie skarbowej (Dz. U. z 2020 r. poz. 1546, z późn. zm.)) – jeżeli inwestor działa przez pełnomocnika.

☐ Potwierdzenie uiszczenia opłaty skarbowej – jeżeli obowiązek uiszczenia takiej opłaty wynika z ustawy z dnia 16 listopada 2006 r. o opłacie skarbowej.

Inne (wymagane przepisami prawa):

☐

8. PODPIS INWESTORA (PEŁNOMOCNIKA) I DATA PODPISU

Podpis powinien być czytelny. Podpis i datę podpisu umieszcza się w przypadku dokonywania zgłoszenia w postaci papierowej.

06.08.2024.

Z PRZEDSIĘWZIĘCIEM
POWIATU PABIANICKIEGO

mgr inż. *Jołanta Nowicka*
NACZELNIK
WYDZIAŁU OŚWIATY I KULTURY

¹⁾ W przypadku większej liczby inwestorów, pełnomocników lub nieruchomości dane kolejnych inwestorów, pełnomocników lub nieruchomości dodaje się w formularzu albo zamieszcza na osobnych stronach i dołącza do formularza.

²⁾ Adres skrzynki ePUAP wskazuje się w przypadku wyrażenia zgody na doręczanie korespondencji w niniejszej sprawie za pomocą środków komunikacji elektronicznej.

³⁾ W przypadku zgłoszenia budowy tymczasowego obiektu budowlanego w polu „Planowany termin rozpoczęcia” należy wskazać również planowany termin rozbiórki lub przeniesienia w inne miejsce tego obiektu.

⁴⁾ W przypadku formularza w postaci papierowej zamiast identyfikatora działki ewidencyjnej można wskazać jednostkę ewidencyjną, obręb ewidencyjny i nr działki ewidencyjnej oraz arkusz mapy, jeżeli występuje.

**PROMARK BUDOWNICTWO I NIERUCHOMOŚCI SPÓŁKA Z OGRANICZONĄ
ODPOWIEDZIALNOŚCIĄ**
KWIAWKOWICE UL. ŁÓDZKA 20
98-105 WODZIERADY
NIP 8311644063
KRS 0001009831

STAROSTWO POWIATOWE
w PABIANICACH
WYDZIAŁ
ARCHITEKTURY I BUDOWNICTWA
95-200 Pabianice, ul. Partyzancka 5
tel. +48 42 208-77-01, fax +48 42 208-77-01

Załącznik do zgłoszenia

znak: AB 6443, 608, 2024

z dnia 06.08 2024

MATERIAŁY ZGŁOSZENIOWE DO WNIOSKU ZGŁOSZENIA WYKONANIA ROBÓT BUDOWLANYCH

BRANŻA DROGOWA

ZADANIE: Remont chodnika i budowa miejsc postojowych w pasie drogi
powiatowej nr 3312E – ul. 20 Stycznia w Pabianicach

OBIEKT BUDOWLANY: Droga publiczna powiatowa nr 3312E, kategoria
obiekty XXII, XXV

LOKALIZACJA: Ulica 20 Stycznia w Pabianicach , działka nr ewid. 83/19,
obręb P-14

INWESTOR: Powiat Pabianicki, 95-200 Pabianice, ul. Piłsudskiego 2

Autor projektu: Mariusz Mróz,
Specjalność: branża drogowa,
Uprawnienia budowlane: do
projektowania bez ograniczeń w
specjalności drogowej nr
LOD/3897/PBD/19

Data opracowania: (miesiąc, rok)

mgr inż. Mariusz Mróz
PROJEKTANT
upr. bud. nr LOD/3897/PBD/19
do projektowania bez ograniczeń
w specjalności inżynierskiej drogowej

.....
(podpis i pieczęć)

SPIS TREŚCI:

Spis treści

CZĘŚĆ OPISOWA.....	3
1. PRZEDMIOT OPRACOWANIA.....	4
2. PODSTAWA OPRACOWANIA	4
3. LOKALIZACJA ROBÓT BUDOWLANYCH.....	4
4. ZAKRES OPRACOWANIA	5
5. OPIS STANU ISTNIEJĄCEGO	5
6. WARUNKI GRUNTOVO-WODNE	6
7. OPIS PRAC PROJEKTOWYCH	6
8. ROZWIĄZANIA WYSOKOŚCIOWE.....	7
9. POWIERZCHNIA PROJEKTOWANYCH NAWIERZCHNI	7
10. ELEMENTY INFRASTRUKTURY NIEZWIĄZANEJ Z DROGĄ.....	7
11. URZĄDZENIA BEZPIECZEŃSTWA RUCHU	7
12. ZAPEWNIENIE WARUNKÓW DO PORUSZANIA SIĘ OSOBOM NIEPEŁNOSPRAWNYM	7
13. WPŁYW OBIEKTU NA ŚRODOWISKO	8
14. ROBOTY ZABEZPIECZAJĄCE ISTNIEJĄCĄ ZIELEŃ	8
15. GEOTECHNICZNE WARUNKI POSADOWIENIA OBIEKTU BUDOWLANEGO.....	8
16. OBSZAR ODDZIAŁYWANIA PRAC BUDOWLANYCH OBIEKTU.....	9
17. ZAŚWIADCZENIA ORAZ UPRAWNIENIA PROJEKTANTA.....	10
19. OŚWIADCZENIE PROJEKTANTA	14
CZĘŚĆ RYSUNKOWA	15

CZĘŚĆ OPISOWA

1. PRZEDMIOT OPRACOWANIA

Przedmiotem opracowania jest dokumentacja projektowa dla zamierzenia budowlanego pn.: „**Remont chodnika i budowa miejsc postojowych w pasie drogi powiatowej nr 3312E – ul. 20 Stycznia w Pabianicach**”

2. PODSTAWA OPRACOWANIA

- umowa z Zamawiającym nr 83/2024 z dnia 10.06.2024 r
- mapa sytuacyjno-wysokościowa w skali 1:500
- inwentaryzacja projektanta
- ustalenia z Zamawiającym
- Ustawa z dnia 7 lipca 1994 r. Prawo budowlane (aktualny tekst jednolity)
- Ustawa z dnia 21 marca 1985 r. o drogach publicznych (aktualny tekst jednolity)
- Rozporządzenie Ministra Infrastruktury z dnia 24 czerwca 2022 r. w sprawie przepisów techniczno-budowlanych dotyczących dróg publicznych (aktualny tekst jednolity).
- Rozporządzenie Ministra Infrastruktury w sprawie szczegółowego zakresu i formy dokumentacji projektowej, specyfikacji technicznych wykonania i odbioru robót budowlanych oraz programu funkcjonalno-użytkowego (aktualny tekst jednolity)
- Obowiązujące normy i wytyczne techniczne, bezpośrednie uzgodnienia branżowe

3. LOKALIZACJA ROBÓT BUDOWLANYCH

Przedmiotem opracowania jest remont chodnika wraz z budową miejsc postojowych zlokalizowanego w ciągu drogi powiatowej nr 3312E – ul. 20 Stycznia w Pabianicach po stronie południowej ulicy na odcinku od ul. Nawrockiego do ul. Narcyza Gryzla, na działce nr ewid. 83/19, obręb P-14 Pabianice stanowiącej pas przedmiotowej drogi.

4. ZAKRES OPRACOWANIA

- wytyczenie geodezyjne wraz z inwentaryzacją geodezyjną
- roboty ziemne i rozbiórkowe,
- wykonanie remontu chodnika- nowej nawierzchni chodnika
- wykonanie miejsc postojowych w ciągu chodnika od strony jezdni
- wykonanie nowej nawierzchni istniejących zjazdów
- wykonanie pasów zieleni
- wykonanie docelowego oznakowania pionowego i poziomego,

5. OPIS STANU ISTNIEJĄCEGO

Droga powiatowa nr 3312E- ul. 20 Stycznia w Pabianicach jest klasy L o nawierzchni bitumicznej o zmiennej szerokości od 7,0-6,0m, o przekroju ulicznym z obustronnymi krawężnikami. Na odcinku od ul. Nawrockiego do ul. Narcyza Gryzla posiada po stronie zachodniej jezdni chodnik z płyt betonowych 50x50cm zlokalizowany bezpośrednio przy jezdni, a po stronie północnej również chodnik z płyt betonowych 50x50cm ale oddzielony od jezdni pasem zieleni o zmiennej szerokości. Chodniki są w bardzo złym stanie technicznym. Chodnik będący przedmiotem opracowania jest zmiennej szerokości od 9,5m w rejonie skrzyżowania ul. 20 Stycznia z ul. N. Gryzla do 6,6m przed skrzyżowaniem z ul. Nawrockiego. W pierzei ulicy 20 Stycznia po stronie zachodniej zlokalizowane są liczne budynki usługowe i mieszkalne. W związku z prowadzoną działalnością na chodniku odbywa się parkowanie samochodów dostawczych i klientów sklepów. Chodnik ma pozarywaną nawierzchnię, „klawiszujące” i wystające płyty chodnikowe.

W ulicy zlokalizowana jest kanalizacja deszczowa oraz infrastruktura nie związana z potrzebami drogi: kanalizacja sanitarna, sieć wodociągowa, sieć energetyczna, sieć telekomunikacyjna, sieć gazowa.

Wody opadowe z nawierzchni utwardzonych odprowadzane są w stanie istniejącym powierzchniowo do wpustów kanalizacji deszczowej w pasie drogowym oraz na tereny zielone.

6. WARUNKI GRUTOWO-WODNE

Podłoże gruntowe terenu inwestycji charakteryzują proste warunki gruntowo-wodne. Zgodnie z Rozporządzeniem Ministra Transportu i Gospodarki Morskiej w sprawie ustalania geotechnicznych warunków posadowienia obiektów budowlanych (aktualny tekst jednolity) projektowane obiekty należy zakwalifikować do pierwszej kategorii geotechnicznej.

7. OPIS PRAC PROJEKTOWYCH

Opracowanie projektowe obejmuje remont chodnika po stronie zachodniej jezdni ul. 20 Stycznia na odcinku od skrzyżowania z ul. N. Gryzla do ul. Nawrockiego – droga powiatowa nr 3312E w Pabianicach. W ciągu remontowanego chodnika o zmiennej szerokości od 6,60m do 9,0 m projektuje się wydzielić miejsca postojowe od strony jezdni – miejsca równoległe. Pracami projektowymi objęte są również istniejące zjazdy zlokalizowane w ciągu chodnika – dostosowane wysokościowo do istniejących bram. Zakłada się wykonanie nawierzchni chodnika stanowiącego drogę dla pieszych i rowerów z kostki brukowej betonowej gr. 8cm, typ „BEHATON” lub z płyt chodnikowych 25x25 cm gr. 8 cm – do decyzji Zamawiającego, natomiast zjazdy i miejsca postojowe oraz opaska bezpieczeństwa z kostki brukowej betonowej gr. 8cm, typ „BEHATON”. Chodnik koloru szarego, zjazdy, miejsca postojowe wraz z opaską bezpieczeństwa w kolorze grafitowym. Miejsca postojowe wydzielone liniami z kostki koloru szarego. Dodatkowo zostanie utwardzone kostką miejsce lokalizacji skrzynki pocztowej w okolicy ul. N. Gryzla. Projektuje się również wykonanie pasów zieleni od strony krawężnika tam, gdzie nie jest możliwe zlokalizowanie miejsc postojowych ze względu na brak odpowiednich wymiarów. W załączeniu mapa lokalizacyjna z zaprojektowanym zagospodarowaniem pasa drogowego. Celem niniejszego projektu jest uporządkowanie komunikacji pieszej i dozwolonego parkowania na ulicy. Dodatkowo w nawierzchnię w rejonie skrzyżowania z ul. N.Gryzla przed przejściem dla pieszych zostaną wbudowane płyty integracyjne z wypustkami koloru żółtego.

8. ROZWIĄZANIA WYSOKOŚCIOWE

Projektowane nawierzchnie będą posiadały spadek ok. 2% w kierunku jezdni. Układ wysokościowy w rejonie przejścia dla pieszych w ul. N. Gryzla dostosowany zostanie do przejścia.

9. POWIERZCHNIA PROJEKTOWANYCH NAWIERZCHNI

1. Chodnik z kostki brukowej betonowej „BEHATON”- kolor szary gr.8 cm lub z płyt chodnikowych 25x25x8 cm – 648,96 m²
2. Zjazdy z kostki brukowej betonowej „BEHATON” – kolor grafitowy gr. 8 cm – 135,62 m²
3. Miejsca postojowe z opaską bezpieczeństwa z kostki brukowej betonowej „BEHATON” – kolor grafitowy gr. 8 cm – 204,18 m²
4. Powierzchnia terenów zielonych – 222,33 m²

10. ELEMENTY INFRASTRUKTURY NIEZWIĄZANEJ Z DROGĄ

W ramach zadania nie przewiduje się przebudowy elementów infrastruktury istniejącej zlokalizowanej w pasie chodnika. Nie stwierdzono kolizji projektowanego układu drogowego z istniejącymi sieciami. W razie konieczności należy wykonać regulację wysokościową całej istniejącej armatury uzbrojenia podziemnego dostosowując ją do projektowanych rzędnych nawierzchni. Wszystkie naziemne elementy uzbrojenia podziemnego (włazy, klapy, studnie, itp.) muszą być ściśle wypoziomowane do powierzchni chodnika, zjazdów i miejsc postojowych.

Na 7 dni przed rozpoczęciem prac należy powiadomić gestorów sieci oraz dokonać protokolarnego odbioru elementów uzbrojenia podziemnego (włazy, klapy, studnie, itp.) stwierdzającego aktualny stan techniczny istniejącej infrastruktury.

11. URZĄDZENIA BEZPIECZEŃSTWA RUCHU

Urządzenia bezpieczeństwa ruchu zgodnie z projektem stałej organizacji ruchu stanowiącym odrębne opracowanie.

12. ZAPEWNIENIE WARUNKÓW DO PORUSZANIA SIĘ OSOBOM NIEPEŁNOSPRAWNYM

Projektowane nawierzchnie nie będą zawierać uskoków, ani progów uniemożliwiających osobom niepełnosprawnym korzystanie z placu manewrowego

13. WPŁYW OBIEKTU NA ŚRODOWISKO

W trakcie robót związanych z budową wyżej wymienionych elementów pasa drogowego wystąpią okresowo zwiększone natężenia hałasu, zapylenia. Będzie to oddziaływanie krótkotrwałe i nie wystąpi w okresie bieżącej eksploatacji obiektu po zakończonych robotach. Miejsce składowania materiałów budowlanych wynikać będzie z organizacji placu budowy Wykonawcy. Organizacja placu budowy uwzględniać będzie wymagania ochrony środowiska w zakresie gospodarki odpadami. Gospodarkę odpadami powstającymi w trakcie realizacji przedsięwzięcia należy prowadzić w sposób gwarantujący minimalne zagrożenie dla środowiska, zgodnie z obowiązującymi przepisami. Poza tym na etapie prowadzenia prac budowlanych występować będą okresowe uciążliwości związane z emisją substancji do powietrza w wyniku pracy maszyn budowlanych, które mogą niekorzystnie oddziaływać na mieszkańców w sąsiedztwie zamierzenia inwestycyjnego. Maszyny i pojazdy nie powinny być przeciążone i przeładowane oraz powinny spełniać wymagania odnośnie emisji substancji do powietrza. Jednocześnie przewożony materiał budowlany powinien być zabezpieczony przed pyleniem. Należy się spodziewać zwiększonej emisji hałasu spowodowanej: pracą ciężkiego sprzętu wykonującego prace budowlane, dowozu materiałów budowlanych. Wpływ maszyn budowlanych na warunki akustyczne w fazie realizacji przedsięwzięcia można ograniczyć poprzez zastosowanie właściwej organizacji pracy: sprzętu o jak najniższej emisji hałasu i prowadzenie prac budowlanych w sąsiedztwie terenów objętych ochroną przed hałasem, w tym terenów zabudowy mieszkaniowej w porze dziennej w godzinach od 6:00 –22:00.

14. ROBOTY ZABEZPIECZAJĄCE ISTNIEJĄCĄ ZIELEŃ

W obrębie remontowanego chodnika występują drzewa, które wymagają zabezpieczenia podczas wykonywania robót. Sposób i zakres zabezpieczenia należy ustalić z Zamawiającym i Inspektorem Nadzoru Inwestorskiego w zależności od planowanego do zastosowania przy robotach sprzętu i technologii.

15. GEOTECHNICZNE WARUNKI POSADOWIENIA OBIEKTU BUDOWLANEGO

Podłoże gruntowe terenu inwestycji charakteryzują proste warunki gruntowo-wodne. Zgodnie z Rozporządzeniem Ministra Transportu i Gospodarki Morskiej w sprawie ustalania geotechnicznych warunków posadowienia obiektów budowlanych (aktualny

tekst jednolity) projektowane obiekty należy zakwalifikować do pierwszej kategorii geotechnicznej.

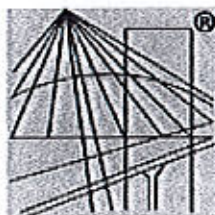
16. OBSZAR ODDZIAŁYWANIA PRAC BUDOWLANYCH OBIEKTU

Zasięg obszaru oddziaływania przedmiotowej inwestycji obejmuj teren znajdujący się w zakresie niniejszego opracowania. Obszar oddziaływania obiektu mieści się w całości na działce drogowej.

mgr inż. Mariusz Mróz
PROJEKTANT
upr. bud. nr LCB.0897/PBD/19
do projektowania bez ograniczeń
w specjalności inżynierskiej drogowej

17. ZAŚWIADCZENIA ORAZ UPRAWNIENIA PROJEKTANTA


[Illegible text]



P O L S K A
I Z B A
INŻYNIERÓW
BUDOWNICTWA

Zaświadczenie

o numerze weryfikacyjnym:

ŁOD-J8F-Y2T-7WS *

Pan Mariusz Jan MRÓZ o numerze ewidencyjnym ŁOD/BD/0002/18
adres zamieszkania Kwiatkowice ul. Łódzka 20, 98-105 Wodzierady
jest członkiem Łódzkiej Okręgowej Izby Inżynierów Budownictwa i posiada wymagane
ubezpieczenie od odpowiedzialności cywilnej.
Niniejsze zaświadczenie jest ważne od 2024-03-01 do 2024-12-31.

Zaświadczenie zostało wygenerowane elektronicznie i opatrzone bezpiecznym podpisem elektronicznym
weryfikowanym przy pomocy ważnego kwalifikowanego certyfikatu w dniu 2024-03-05 roku przez:

Jacek Szer, Przewodniczący Rady Łódzkiej Okręgowej Izby Inżynierów Budownictwa.

Zgodnie z art. 78¹ K.c.

§ 1. Do zachowania elektronicznej formy czynności prawnej wystarczy złożenie oświadczenia woli w postaci elektronicznej i opatrzenie go
kwalifikowanym podpisem elektronicznym.

§ 2. Oświadczenie woli złożone w formie elektronicznej jest równoważne z oświadczeniem woli złożonym w formie pisemnej.

* Weryfikację poprawności danych w niniejszym zaświadczeniu można sprawdzić za pomocą numeru weryfikacyjnego zaświadczenia na
stronie Polskiej Izby Inżynierów Budownictwa www.piib.org.pl lub kontaktując się z biurem właściwej Okręgowej Izby Inżynierów
Budownictwa.

Pan Mariusz Mróz jest upoważniony do:

- 1) projektowania, sprawdzania projektów architektoniczno-budowlanych i sprawowania nadzoru autorskiego w odniesieniu do obiektu budowlanego takiego jak:
 - a) droga w rozumieniu przepisów o drogach publicznych, z wyłączeniem drogowych obiektów inżynierskich oprócz przepastów,
 - b) droga dla ruchu i postoju statków powietrznych oraz przepast,zgodnie z art. 14 ust. 3 pkt 1 oraz art. 15a ust. 9 ustawy Prawo budowlane,
- 2) sporządzania projektu zagospodarowania działki lub terenu, zgodnie z art. 15a ust. 1 ustawy Prawo budowlane,
- 3) sprawowania kontroli technicznej utrzymania obiektów budowlanych, zgodnie z art. 13 ust. 4 ustawy Prawo budowlane

Skład Orzekający Okręgowej Komisji Kwalifikacyjnej
Łódzkiej Okręgowej Izby Inżynierów Budownictwa:

Przewodniczący Składu Orzekającego OKK LOIB
dr inż. Ryszard Mew

Członek Składu Orzekającego OKK LOIB
mgr inż. Wiktor Jalułowski

Członek Składu Orzekającego OKK LOIB
mgr inż. Tomasz Kłuska



Otrzymują:

1. Mariusz Mróz
Kwiatkowiec, ul. Łódzka 20
98-105 Wodzisław;
2. Rada Łódzkiej Okręgowej Izby Inżynierów Budownictwa;
3. Główny Inspektor Nadzoru Budowlanego;
4. a.a.

mgr inż. Mariusz Mróz
PROJEKTANT
upr. bud. nr LOB/889/PBD/19
do projektowania bez ograniczeń
w specjalności inżynierskiej drogowej

19. OŚWIADCZENIE PROJEKTANTA

OŚWIADCZENIE PROJEKTANTA

Na podstawie ustawy z dnia 7 lipca 1994 r. Prawo budowlane (aktualny tekst jednolity) oświadczamy, że materiały zgłoszeniowe dla zadania pn.: „**Remont chodnika i budowa miejsc postojowych w pasie drogi powiatowej nr 3312E – ul. 20 Stycznia w Pabianicach**” jest sporządzony zgodnie z obowiązującymi przepisami oraz zasadami wiedzy technicznej.

PROJEKTANT:

MARIUSZ MRÓZ

KWIATKOWICE, UL. ŁÓDZKA 20,

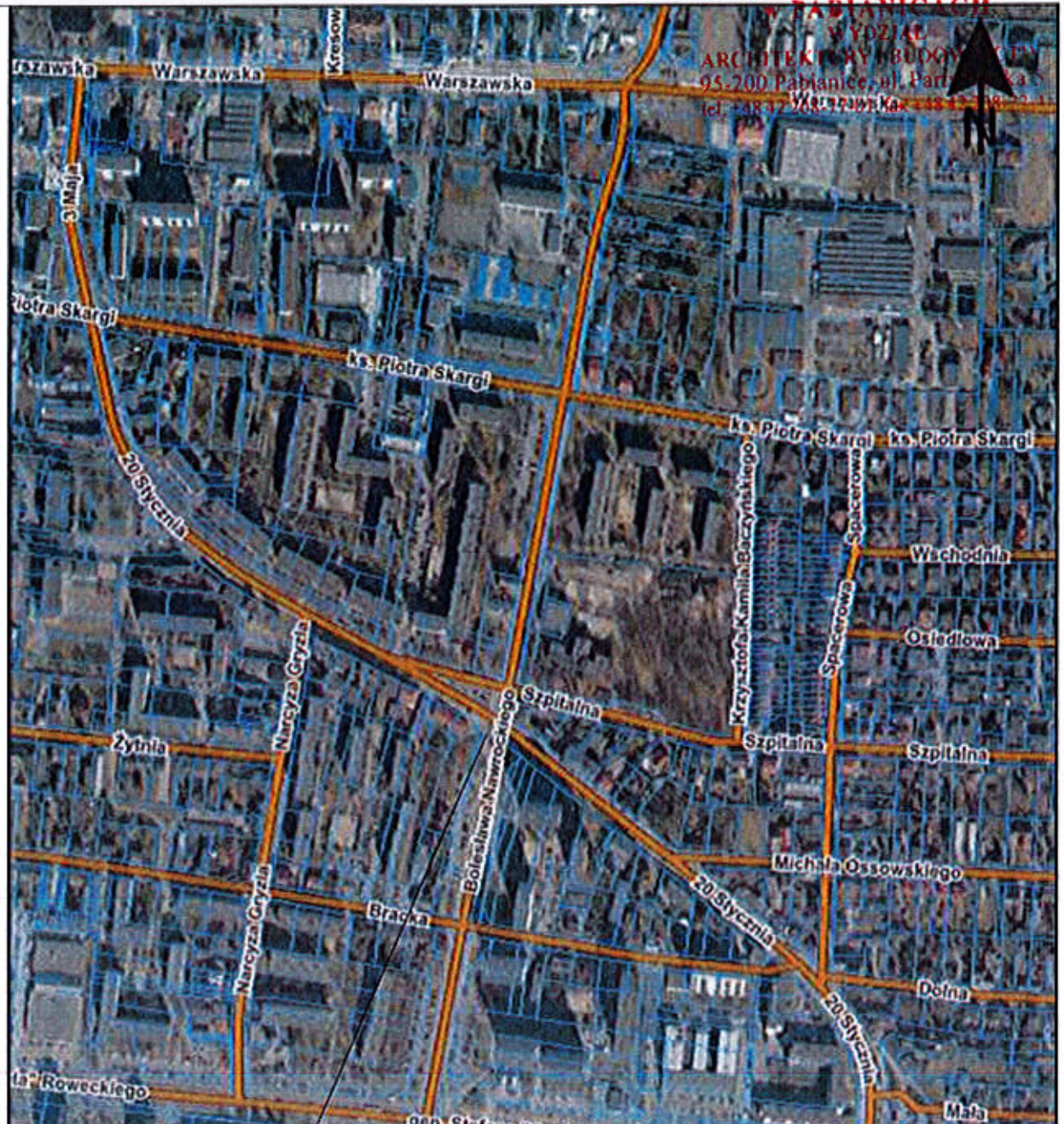
98-105 WODZIERADY

UPR. BUD. DO PROJ. BEZ OGR.

SPEC. DROGOWA NR LOD/3897/PBD/19

mgr inż. Mariusz Mróz
PROJEKTANT
upr. bud. nr LOD/3897/PBD/19
do projektowania bez ograniczeń
w szczególności inżynierii drogowej

CZĘŚĆ RYSUNKOWA



MIEJSCE ROBÓT – UL. 20 STYCZNIA

PROMARK BUDOWNICTWO I NIERUCHOMOŚCI SPÓŁKA Z O.O. KWIATKOWICE UL. ŁÓDZKA 20 98-105 WODZIERADY

Nazwa projektu: "Remont chodnika i budowa miejsc postojowych w pasie drogi powiatowej nr 3312E - ul. 20 Stycznia w Pabianicach."

Obiekt budowlany i jego lokalizacja:

Droga powiatowa publiczna 3312E, Ulica 20 Stycznia, działka nr ewid. 83/19, w Pabianicach

Tytuł rysunku: Plan sytuacyjny miejsca robót

Skala: 1:5000

Projektant:

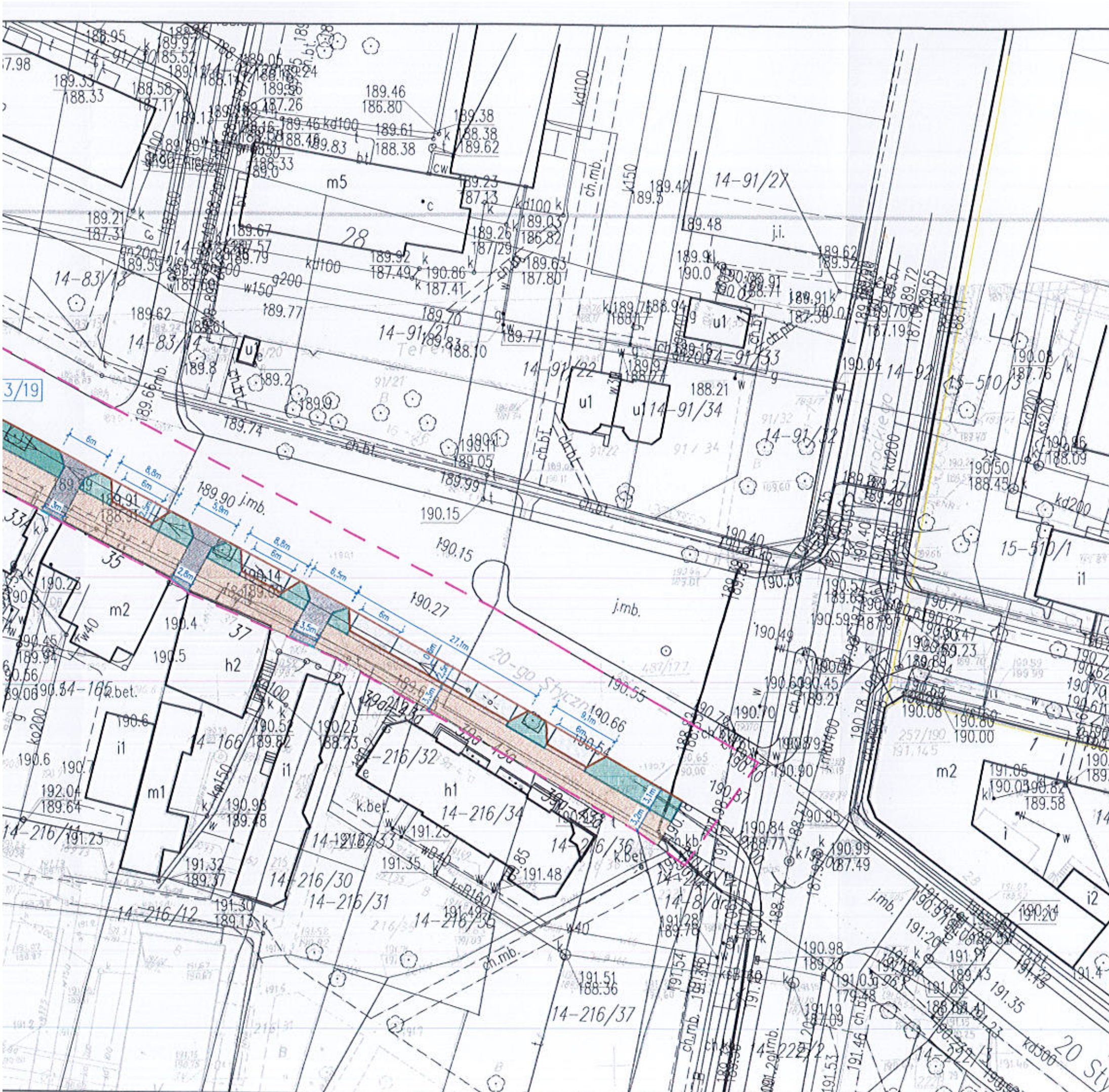
mgr inż. Mariusz Mróz

upr. bud. nr LOD/3897/PBD/19

mgr inż. Mariusz Mróz
Podpis PROJEKTANT
upr. bud. nr LOD/3897/PBD/19
do projektowania bez ograniczeń
w szczególności inżynierii drogowej

Numer rysunku: SOR-1

Data: Lipiec 2024



LEGENDA:

- granica opracowania
- krawężnik betonowy 15x30x100cm
- krawężnik betonowy 15x22x100cm
- obrzeże betonowe 8x30x100cm
- opornik betonowy 12x25x100cm
- chodnik z kostki betonowej lub płyt chodnikowych 25x25 cm
- zjazdy z kostki betonowej
- projektowane tereny zielone
- opaska bezpieczeństwa z kostki betonowej
- działki ewidencyjne objęte niniejszym opracowaniem
- płytki fakturowane naprowadzające
- miejsca postojowe z kostki betonowej
- skrzynka pocztowa

STAROSTWO POWIATOWE
w PABIANICACH
WYDZIAŁ
ARCHITEKTURY I BUDOWNICTWA
95-200 Pabianice, ul. Partyzancka 5
tel. +48 42 208-77-01, fax +48 42 208-77-01

PROMARK BUDOWNICTWO I NIERUCHOMOŚCI SPÓŁKA Z O.O. KWIATKOWICE UL. ŁÓDZKA 20 98-105 WODZIERADY

Nazwa projektu: "Remont chodnika i budowa miejsc postojowych w pasie drogi powiatowej nr 3312E - ul. 20 Stycznia w Pabianicach."

Obiekt budowlany i jego lokalizacja:
Droga powiatowa publiczna 3312E, Ulica 20 Stycznia, działka nr ewid. 83/19, w Pabianicach

Tytuł rysunku: Plan sytuacyjny

Skala: 1:500

Projektant:
mgr inż. Mariusz Mróz
upr. bud. nr LOD/3897/PBD/19

mgr inż. Mariusz Mróz
PROJEKTANT
upr. bud. nr LOD/3897/PBD/19
do projektowania i wytyczenia
współpraca inżynierska

Numer rysunku: D-1

Data: Lipiec 2024

