

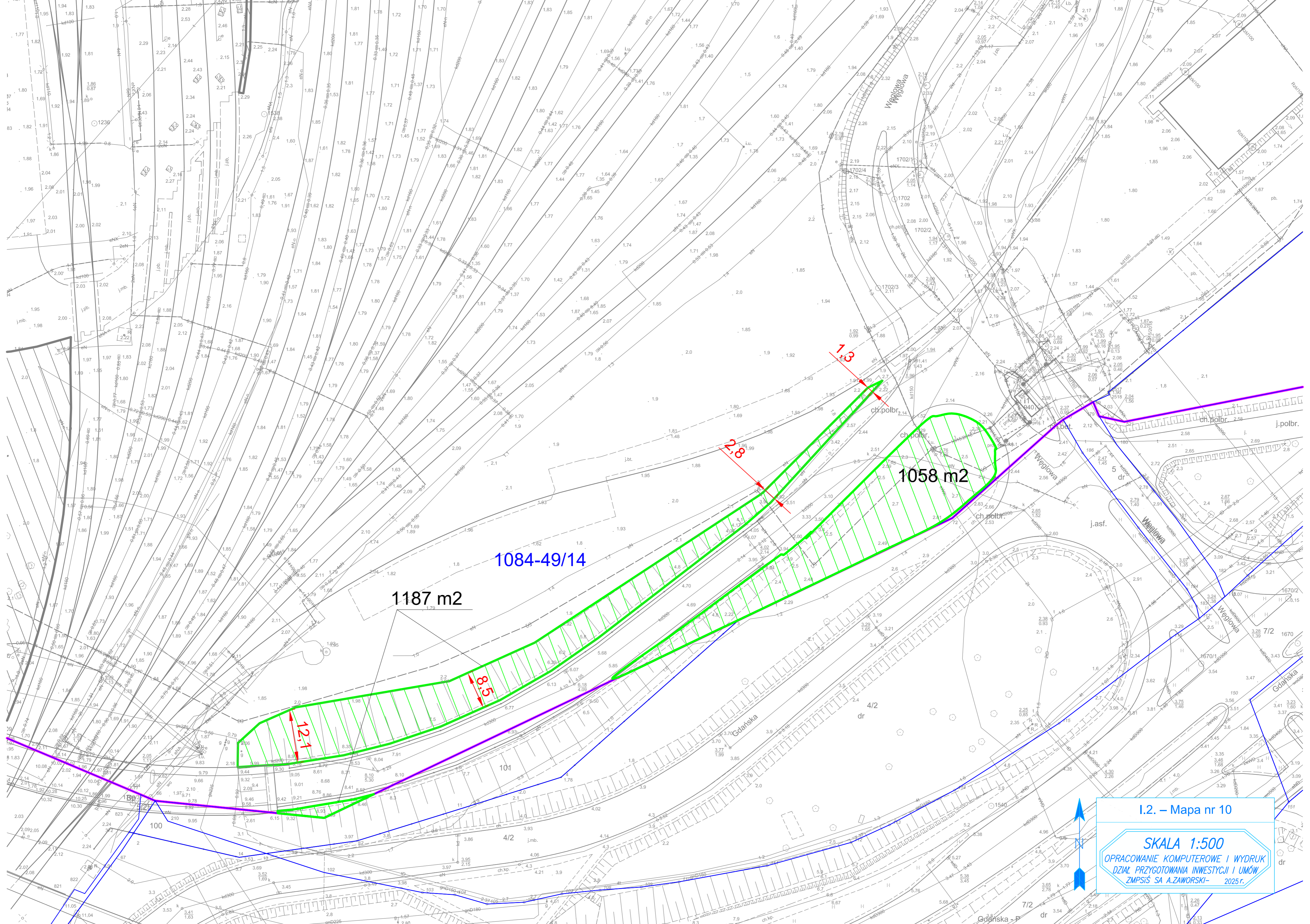
1084-49/14

9613 m2

1118-6/3

I.1. – Mapa nr 9

SKALA 1:500
OPRACOWANIE KOMPUTEROWE I WYDRUK
DZIAŁ PRZYGOTOWANIA INWESTYCJI I UMÓW
ZMPSiS SA A.ZAWORSKI – 2025 r.



1084-49/14

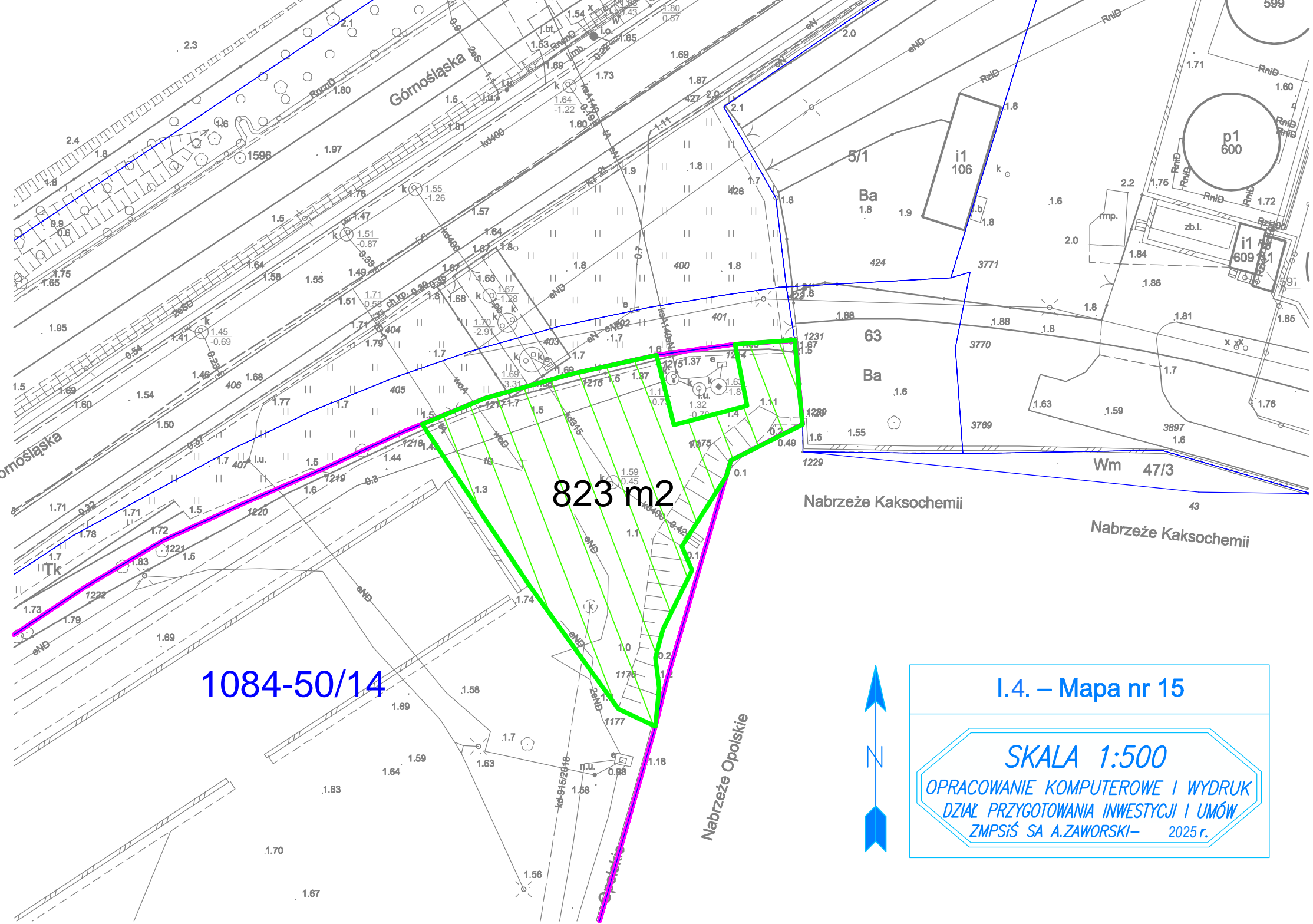
1187 m²

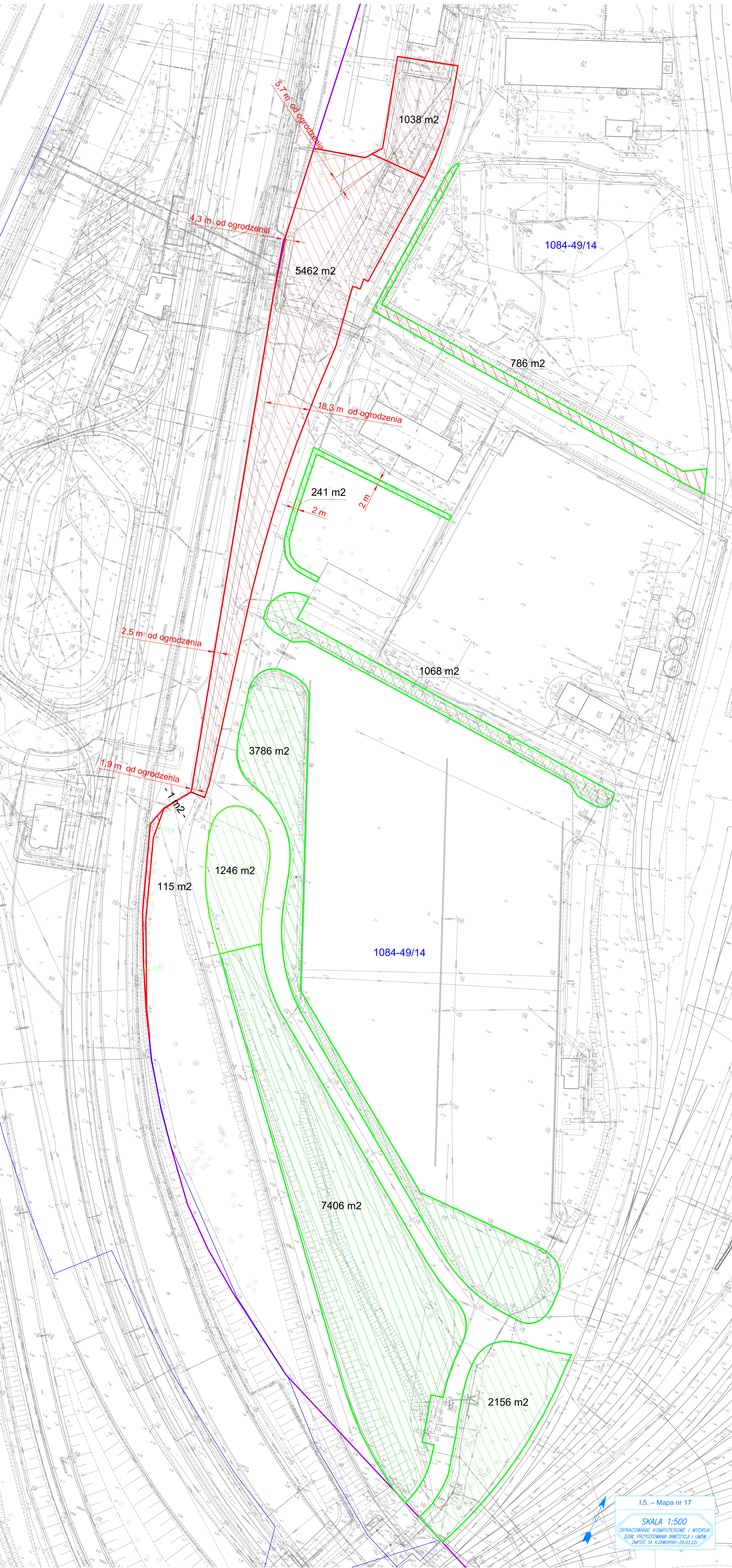
1058 m²

I.2. – Mapa nr 10

SKALA 1:500
OPRACOWANIE KOMPUTEROWE I WYDRUK
DZIAŁ PRZYGOTOWANIA INWESTYCJI I UMÓW
ZMPSiS SA A.ZAWORSKI- 2025r.







1038 m2

1084-49/14

5462 m2

786 m2

241 m2

1068 m2

3786 m2

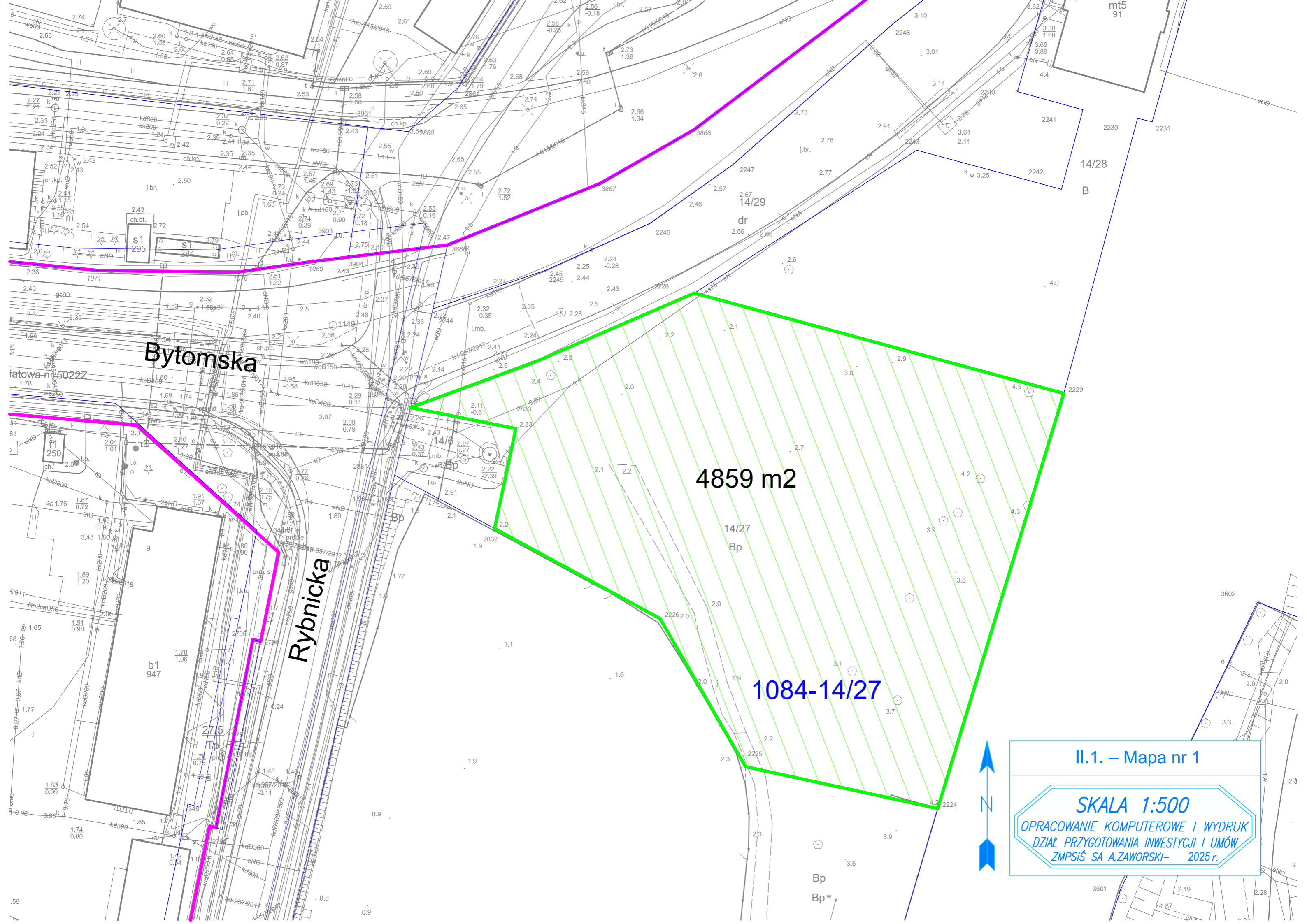
1246 m2

115 m2

1084-49/14

7406 m2

2156 m2



Bytomska

Rybnicka

4859 m2

1084-14/27



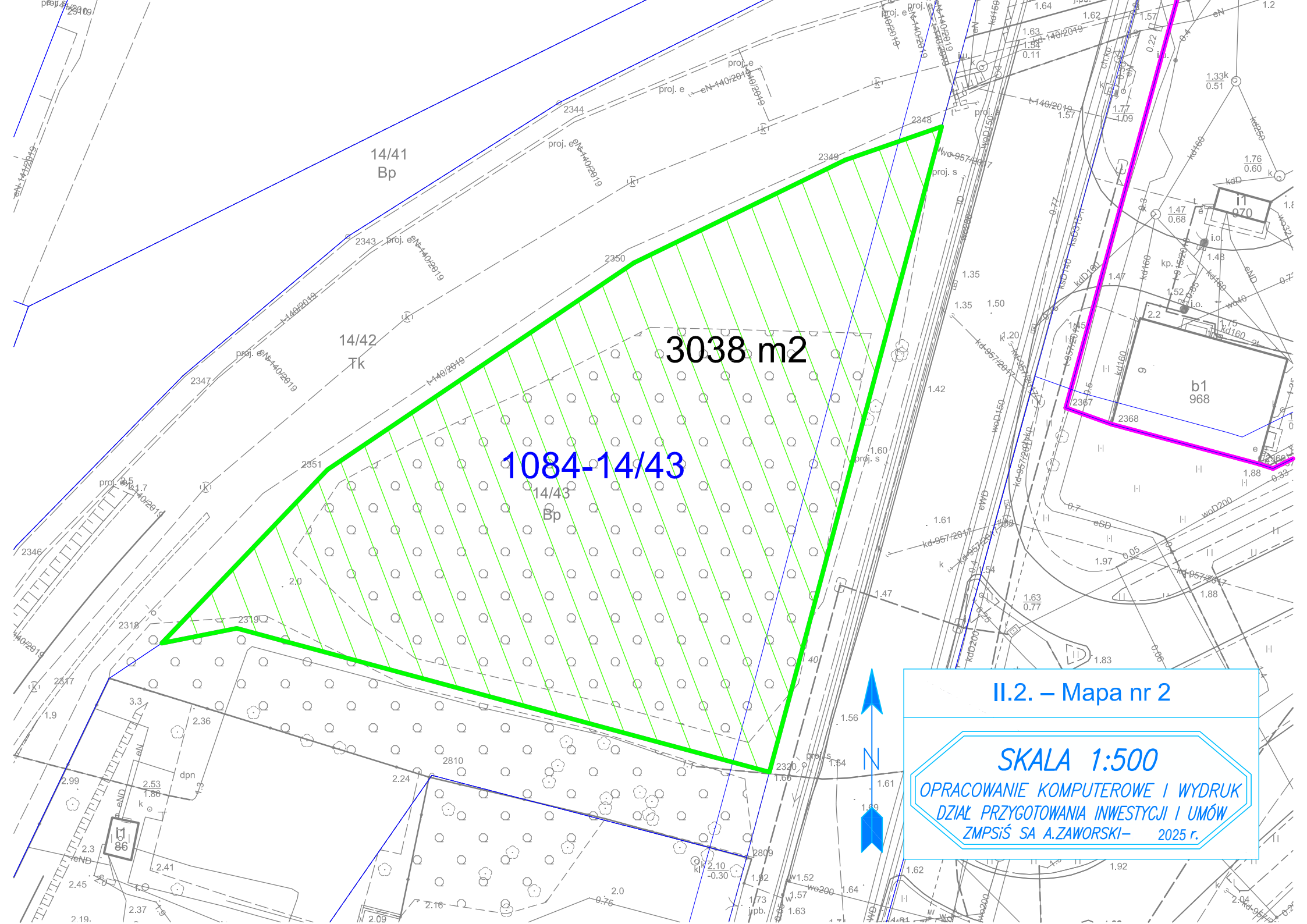
II.1. – Mapa nr 1

SKALA 1:500

OPRACOWANIE KOMPUTEROWE I WYDRUK

DZIAŁ PRZYGOTOWANIA INWESTYCJI I UMÓW

ZMPSiŚ SA A.ZAWORSKI– 2025 r.



14/41
Bp

14/42
Tk

3038 m²

1084-14/43

14/43
Bp

b1
968

II.2. – Mapa nr 2

SKALA 1:500

OPRACOWANIE KOMPUTEROWE I WYDRUK
DZIAŁ PRZYGOTOWANIA INWESTYCJI I UMÓW
ZMPSIŚ SA A.ZAWORSKI – 2025 r.

Bytomska

246 m²

356 m²

474 m²

1084-27/6



II.3. – Mapa nr 18

SKALA 1:500

OPRACOWANIE KOMPUTEROWE I WYDRUK
DZIAŁ PRZYGOTOWANIA INWESTYCJI I UMÓW
ZMPsiŚ SA A.ZAWORSKI – 2025r.

1084-981

1035m²

1084-3/11

1381m²

Władysława IV - P52052

II.4. – Mapa nr 22

SKALA 1:500

OPRACOWANIE KOMPUTEROWE I WYDRUK
DZIAŁ PRZYGOTOWANIA INWESTYCJI I UMÓW
ZMPŚiŚ SA A.ZAWORSKI – 2025r.

Basen Wschodni
Rumunskie

1084-3/9

MAGAZYN nr inw.101-104

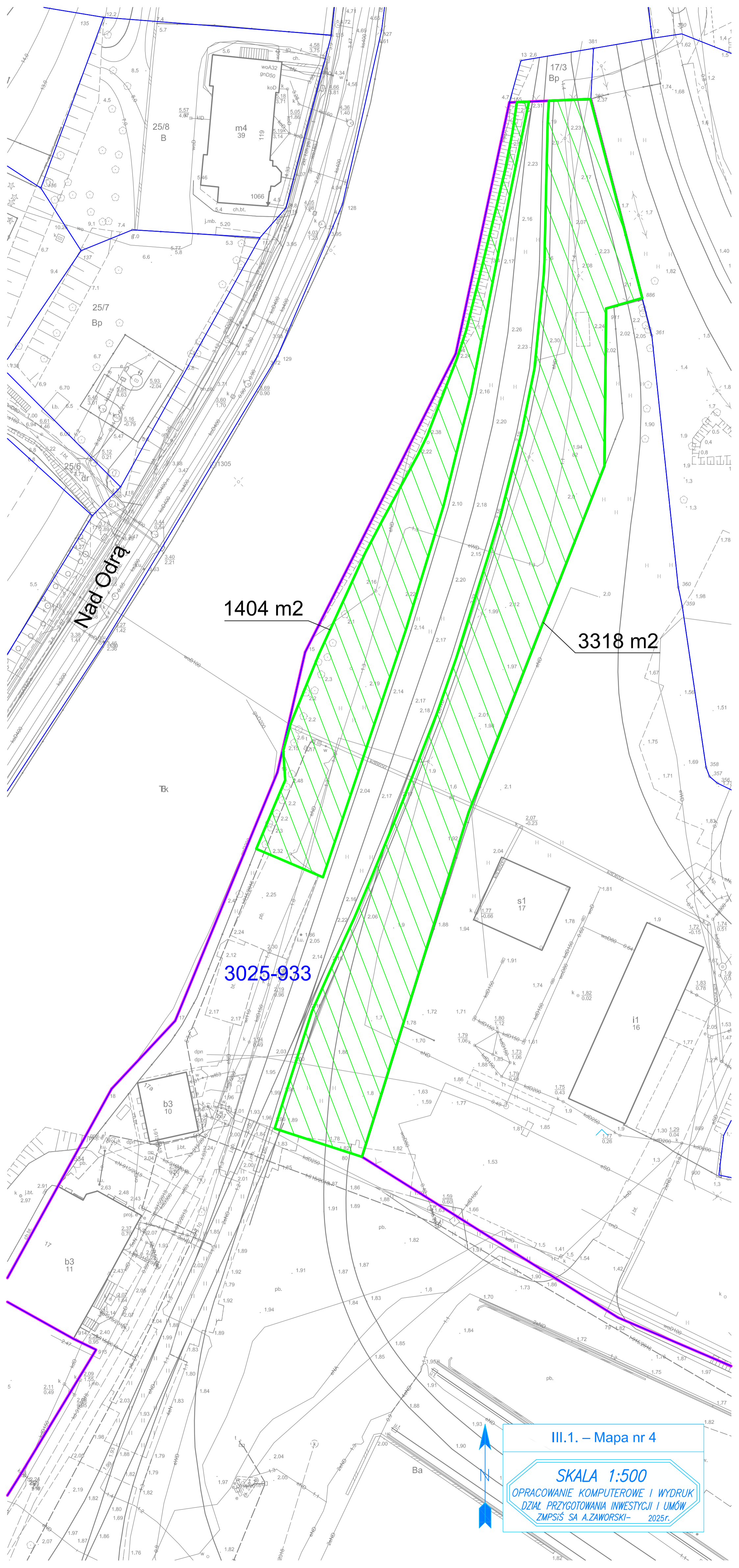
1137 m²

II.5. - Mapa nr 23



SKALA 1:500

OPRACOWANIE KOMPUTEROWE I WYDRUK
DZIAŁ PRZYGOTOWANIA INWESTYCJI
ZMPSiS SA J.ELBL - 2025 r.



1404 m2

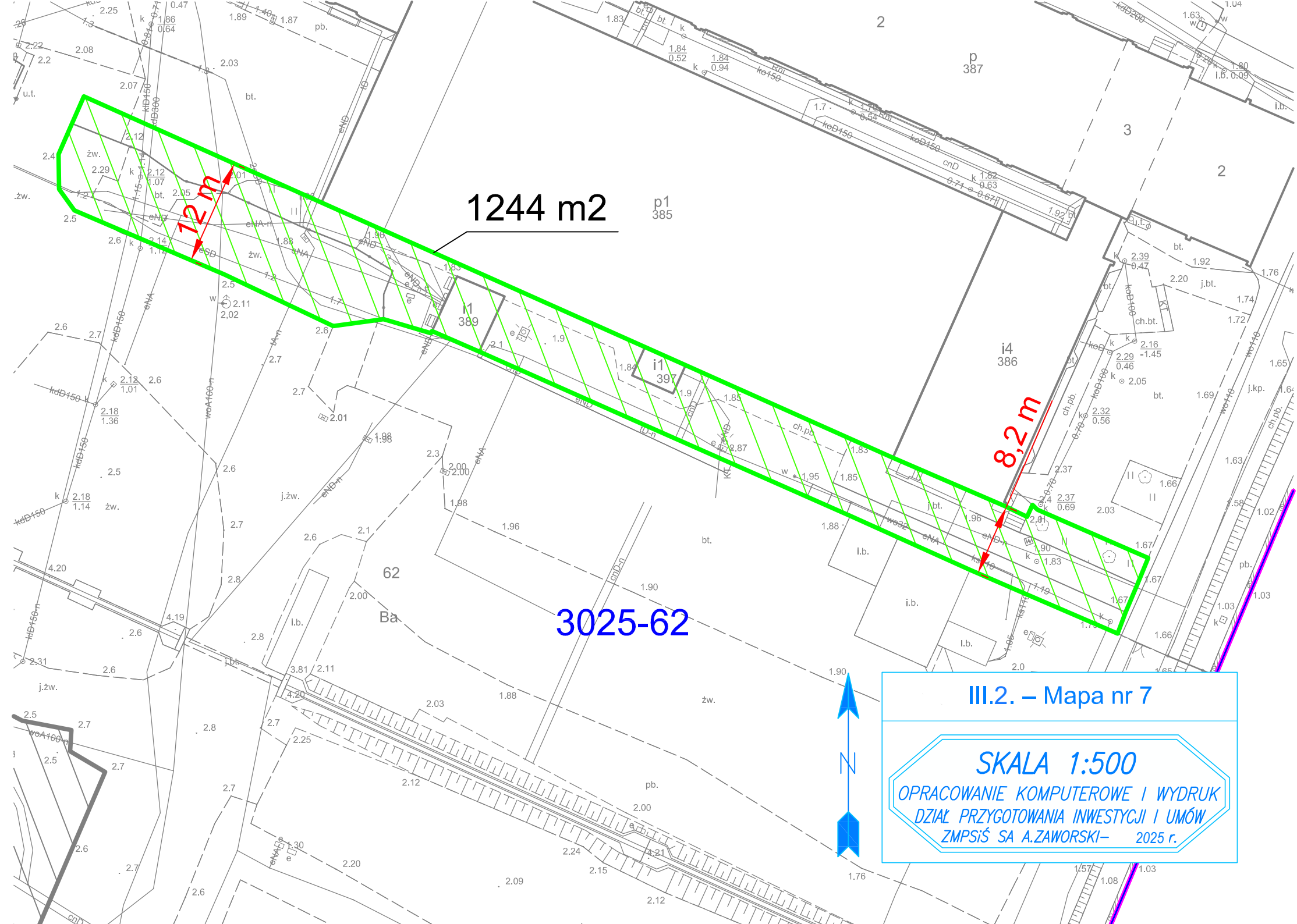
3318 m2

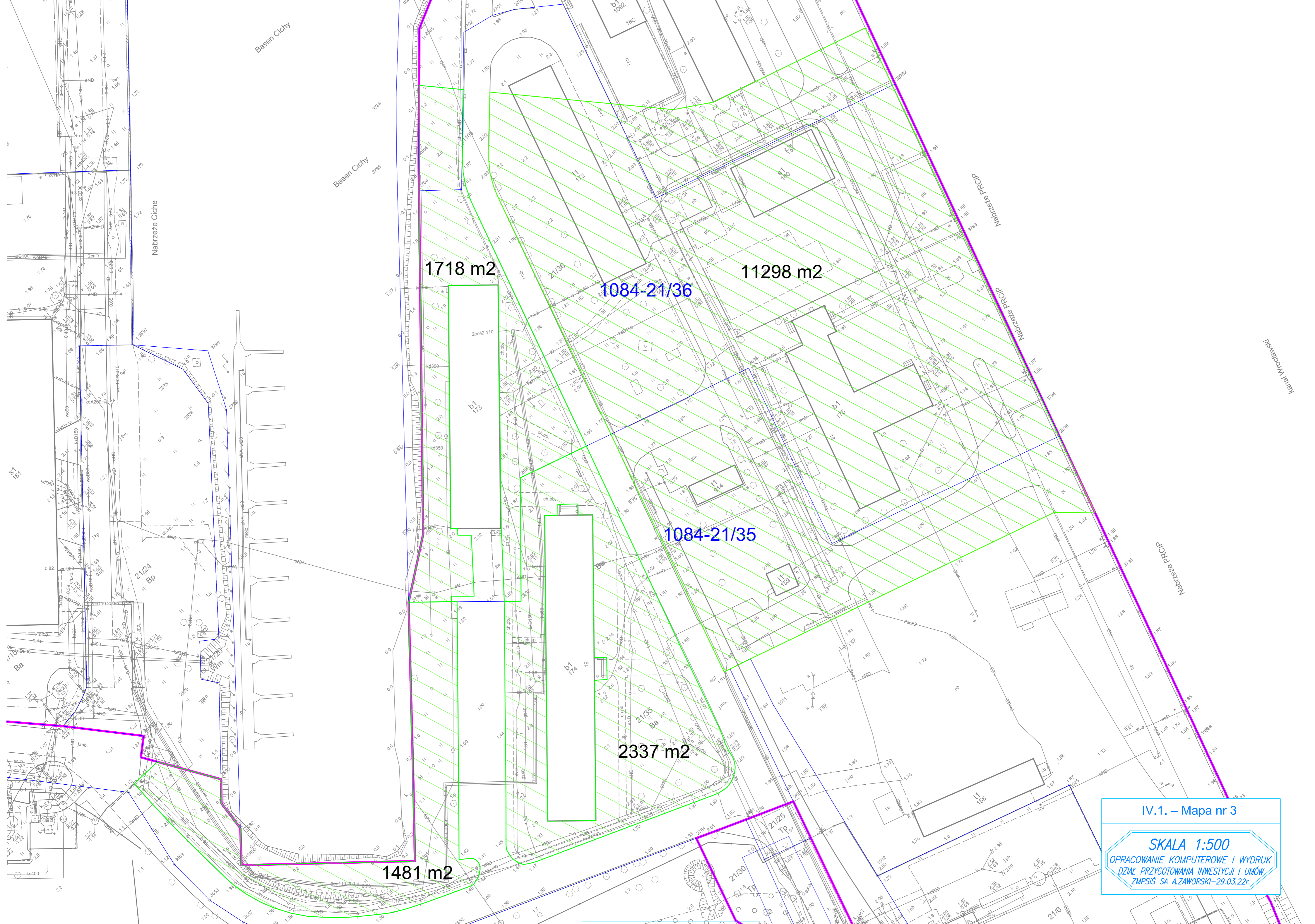
3025-933

III.1. – Mapa nr 4

SKALA 1:500

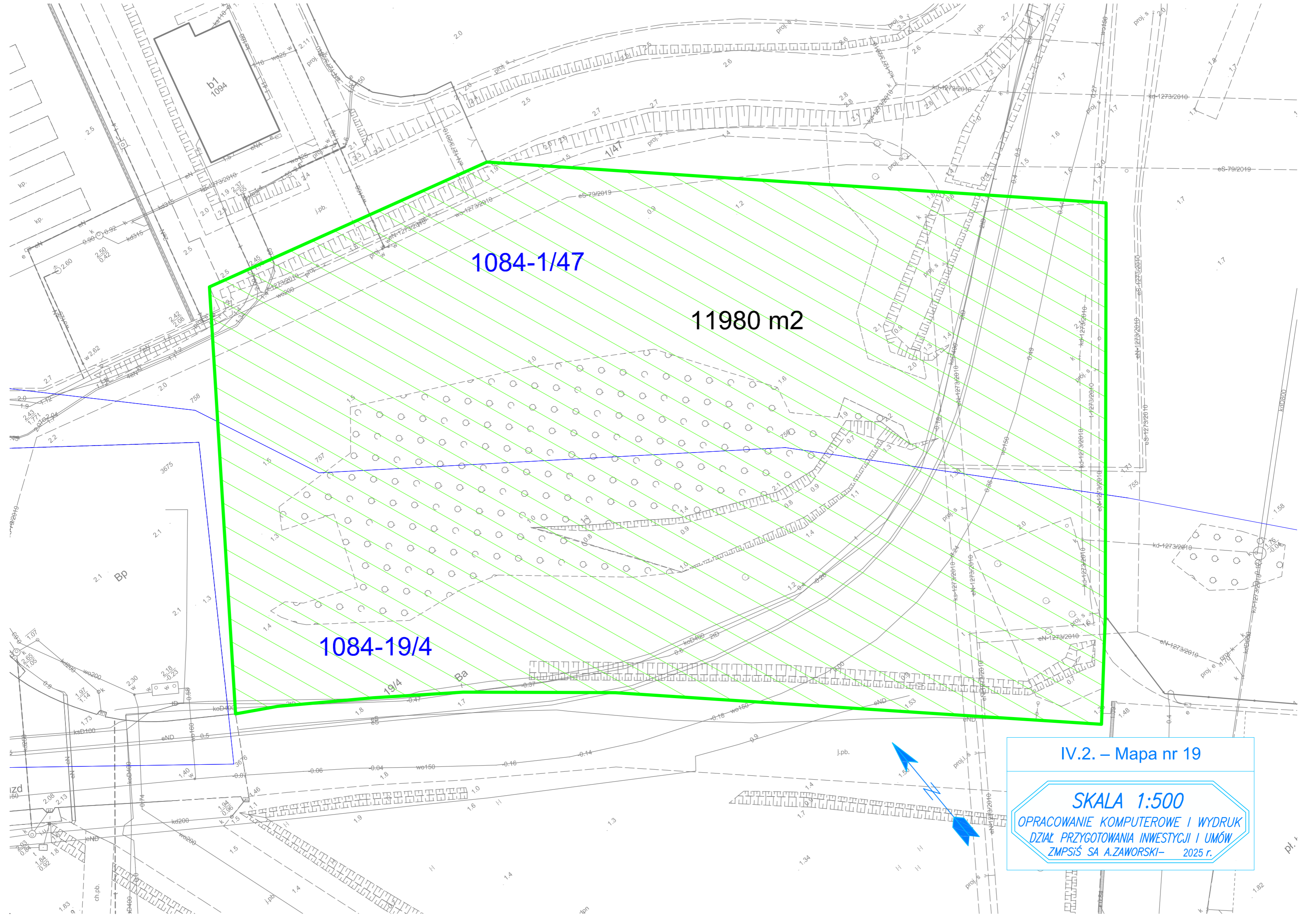
OPRACOWANIE KOMPUTEROWE I WYDRUK
DZIAŁ PRZYGOTOWANIA INWESTYCJI I UMÓW
ZMPŚIŚ SA A.ZAWORSKI- 2025r.





IV.1. – Mapa nr 3

SKALA 1:500
OPRACOWANIE KOMPUTEROWE I WYDRUK
DZIAŁ PRZYGOTOWANIA INWESTYCJI I UMÓW
ZMPSIŚ SA A.ZAWORSKI-29.03.22r.



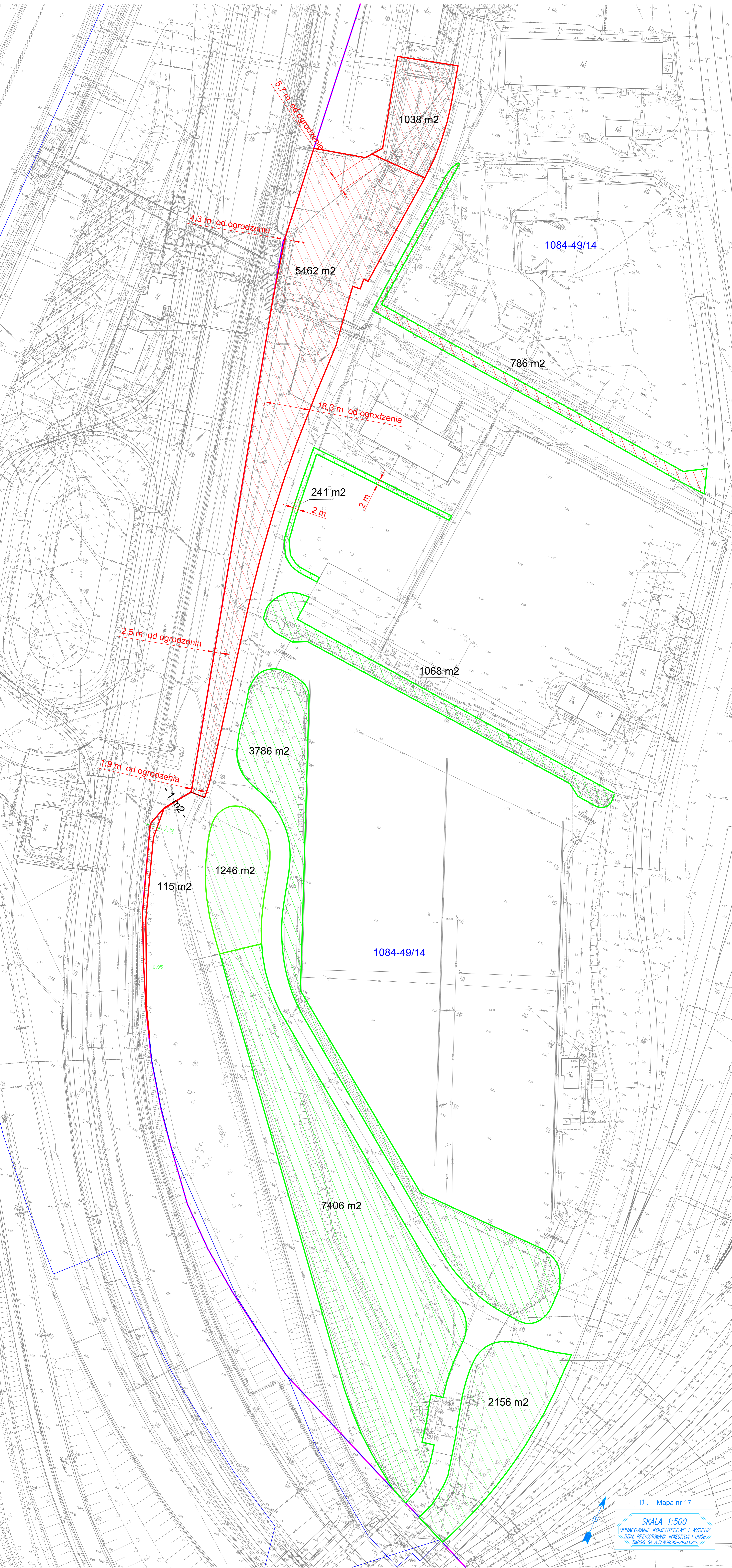
1084-1/47

11980 m2

1084-19/4

IV.2. – Mapa nr 19

SKALA 1:500
OPRACOWANIE KOMPUTEROWE I WYDRUK
DZIAŁ PRZYGOTOWANIA INWESTYCJI I UMÓW
ZMPŚ SA A.ZAWORSKI – 2025 r.



1038 m2

1084-49/14

5462 m2

786 m2

241 m2

1068 m2

3786 m2

1246 m2

115 m2

1084-49/14

7406 m2

2156 m2

5.7 m od ogrodzenia

4.3 m od ogrodzenia

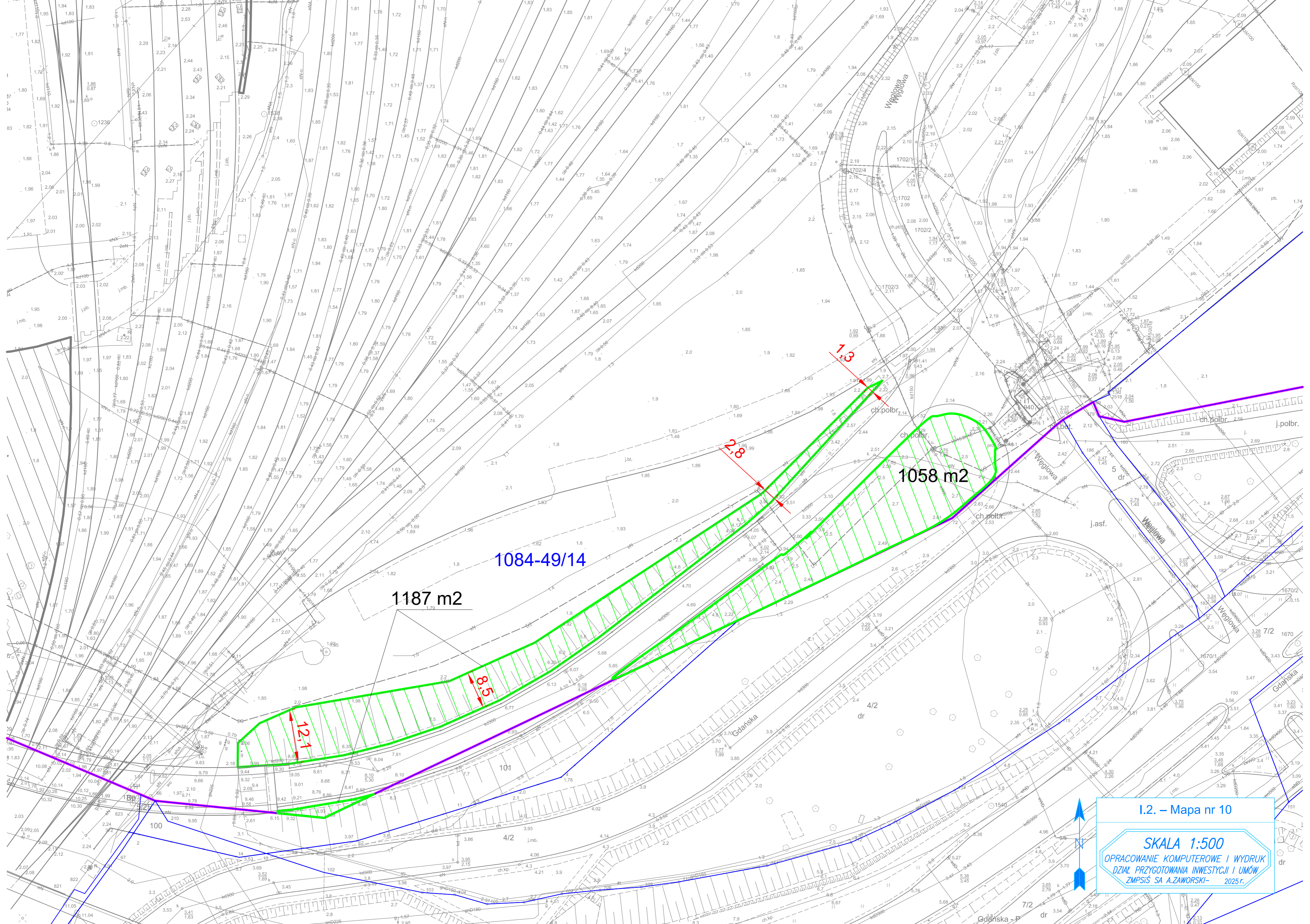
18.3 m od ogrodzenia

2.5 m od ogrodzenia

1.9 m od ogrodzenia

2 m

2 m



1084-49/14

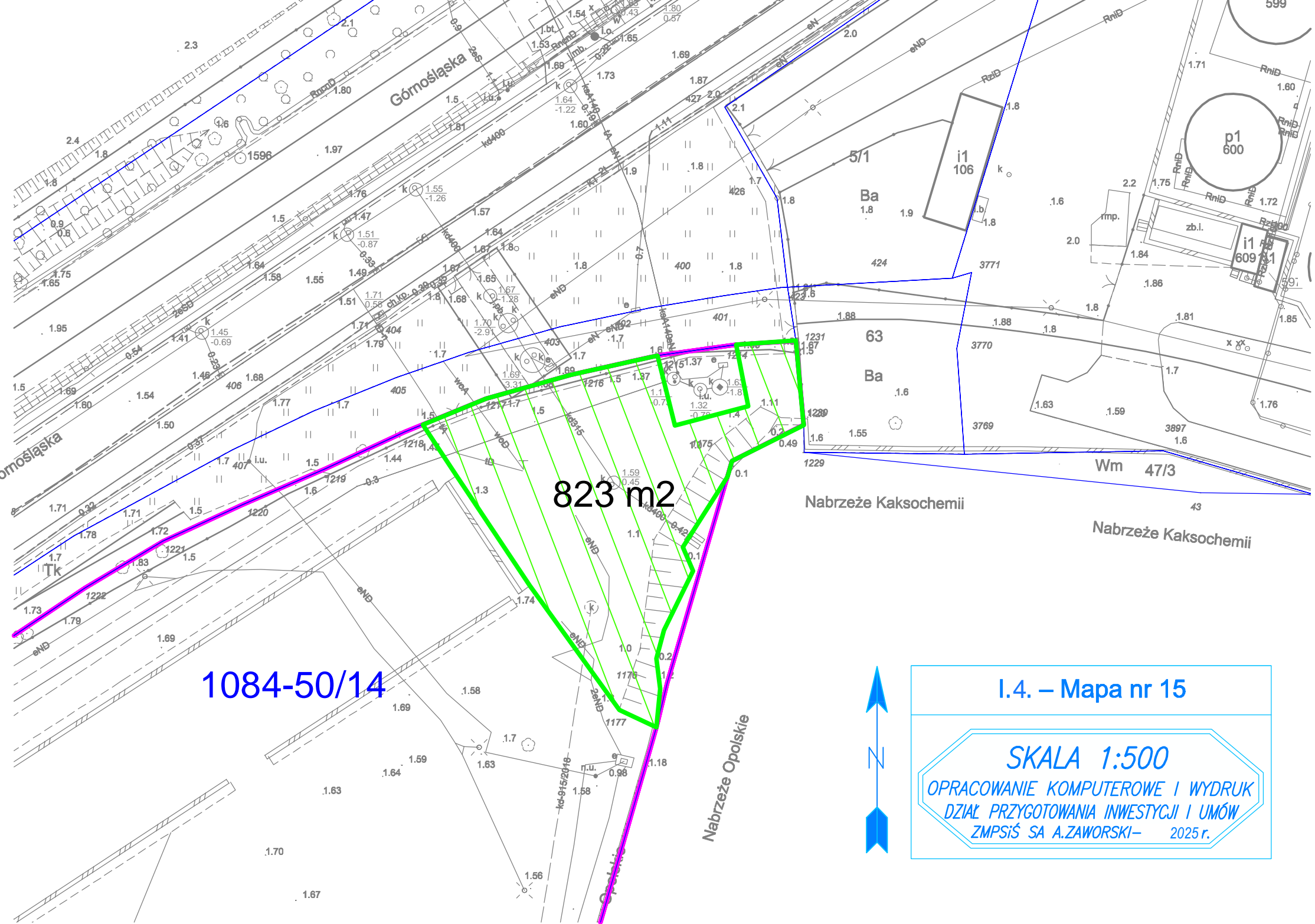
1187 m²

1058 m²

I.2. – Mapa nr 10

SKALA 1:500
OPRACOWANIE KOMPUTEROWE I WYDRUK
DZIAŁ PRZYGOTOWANIA INWESTYCJI I UMÓW
ZMPSiS SA A.ZAWORSKI- 2025r.





1084-50/14

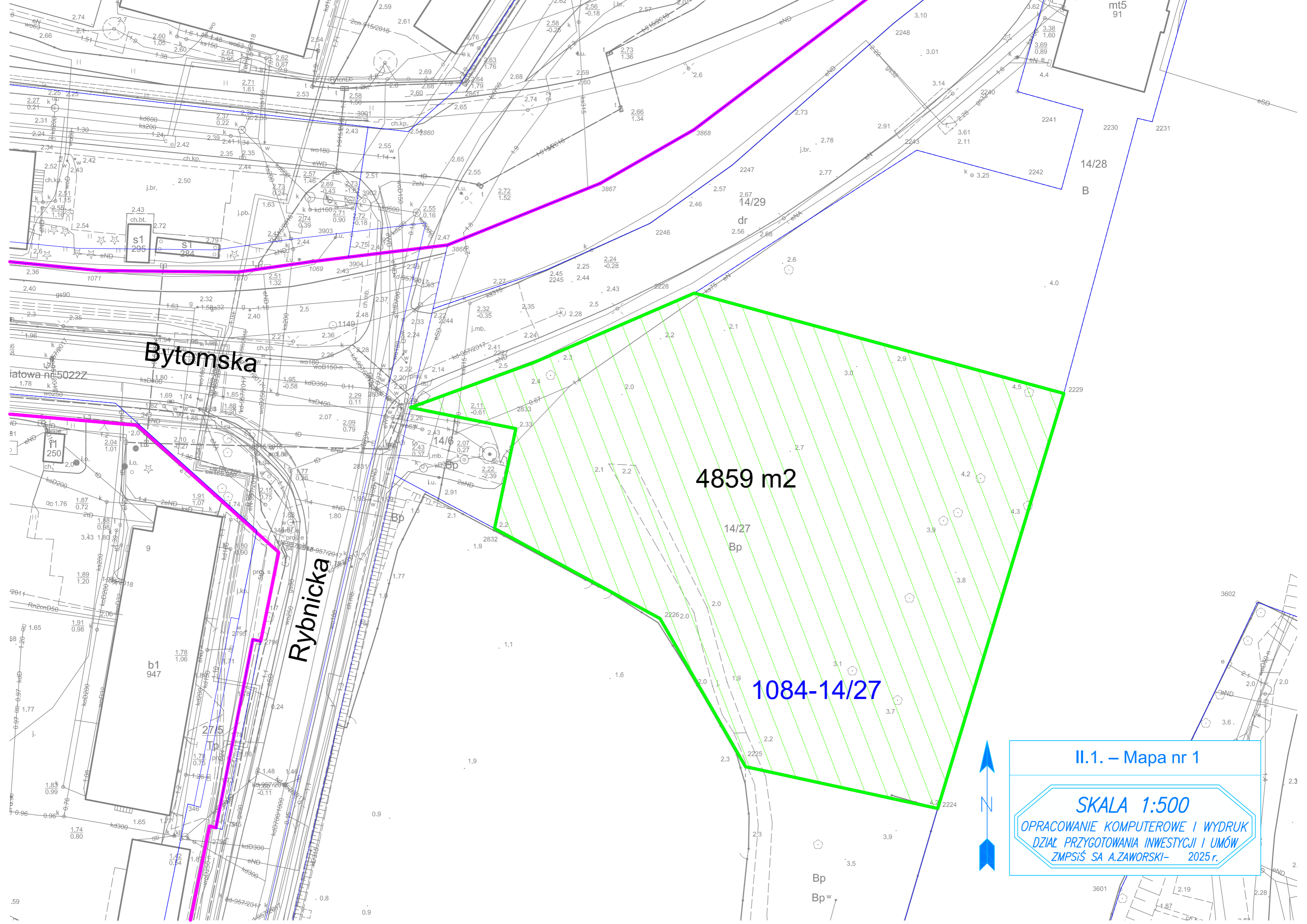
823 m²



I.4. – Mapa nr 15

SKALA 1:500

OPRACOWANIE KOMPUTEROWE I WYDRUK
DZIAŁ PRZYGOTOWANIA INWESTYCJI I UMÓW
ZMPSiS SA A.ZAWORSKI – 2025 r.



Bytomska

Rybnicka

4859 m2

1084-14/27



II.1. – Mapa nr 1

SKALA 1:500

OPRACOWANIE KOMPUTEROWE I WYDRUK

DZIAŁ PRZYGOTOWANIA INWESTYCJI I UMÓW

ZMPSiŚ SA A.ZAWORSKI– 2025 r.

Bytomska

Bulwar Śląski

Bulwar Śląski

246 m²

356 m²

474 m²

1084-27/6



II.3. – Mapa nr 18

SKALA 1:500

OPRACOWANIE KOMPUTEROWE I WYDRUK
DZIAŁ PRZYGOTOWANIA INWESTYCJI I UMÓW
ZMPsiŚ SA A.ZAWORSKI – 2025r.

1084-981

1035m²

1084-3/11

1381m²

Władysława IV - P52052

II.4. – Mapa nr 22

SKALA 1:500

OPRACOWANIE KOMPUTEROWE I WYDRUK
DZIAŁ PRZYGOTOWANIA INWESTYCJI I UMÓW
ZMPŚiŚ SA A.ZAWORSKI – 2025r.

Basen Wschodni
Rumunskie

1084-3/9

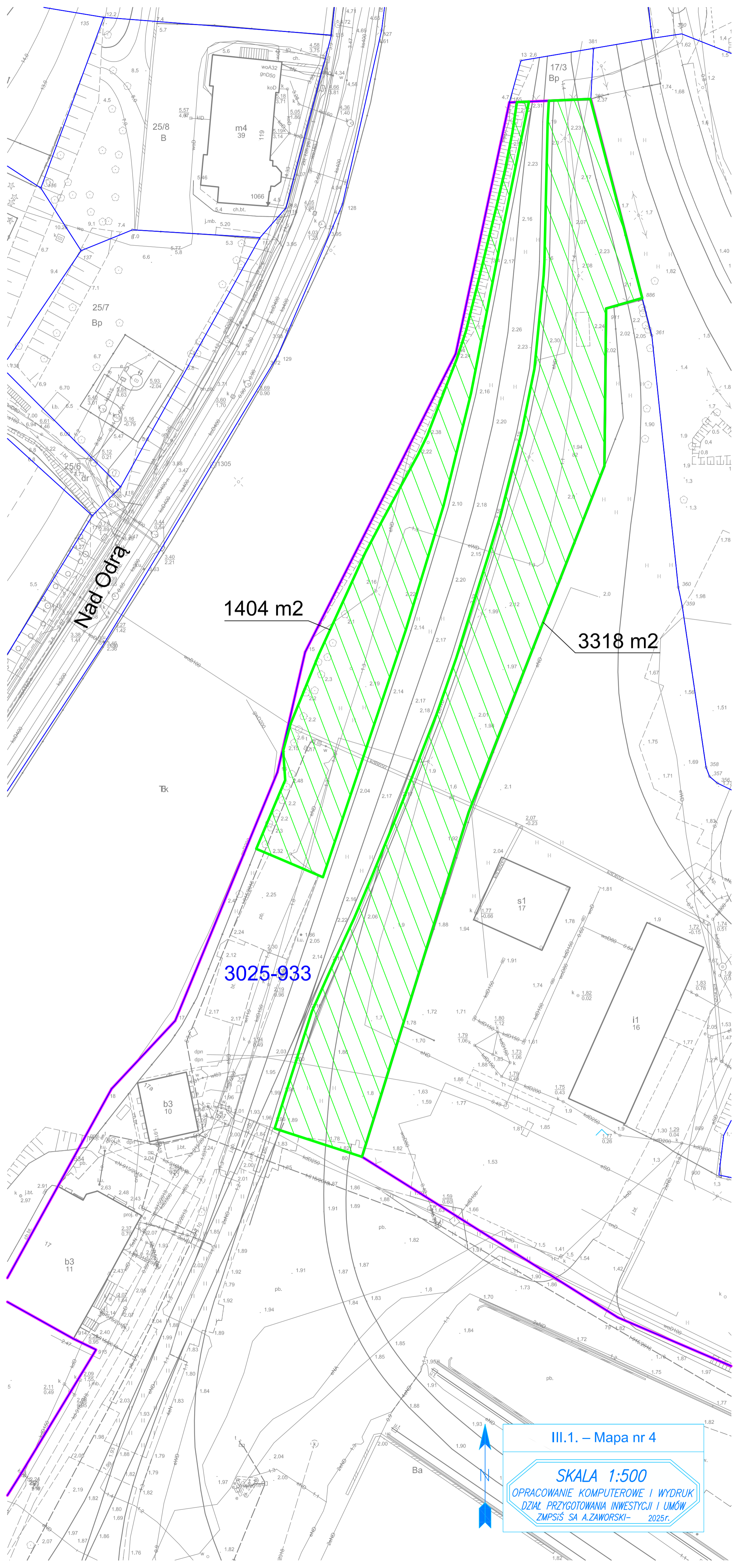
MAGAZYN nr inw.101-104

1137 m2

II.5. - Mapa nr 23

SKALA 1:500

OPRACOWANIE KOMPUTEROWE I WYDRUK
DZIAŁ PRZYGOTOWANIA INWESTYCJI
ZMPSiS SA J.ELBL - 2025 r.



1404 m2

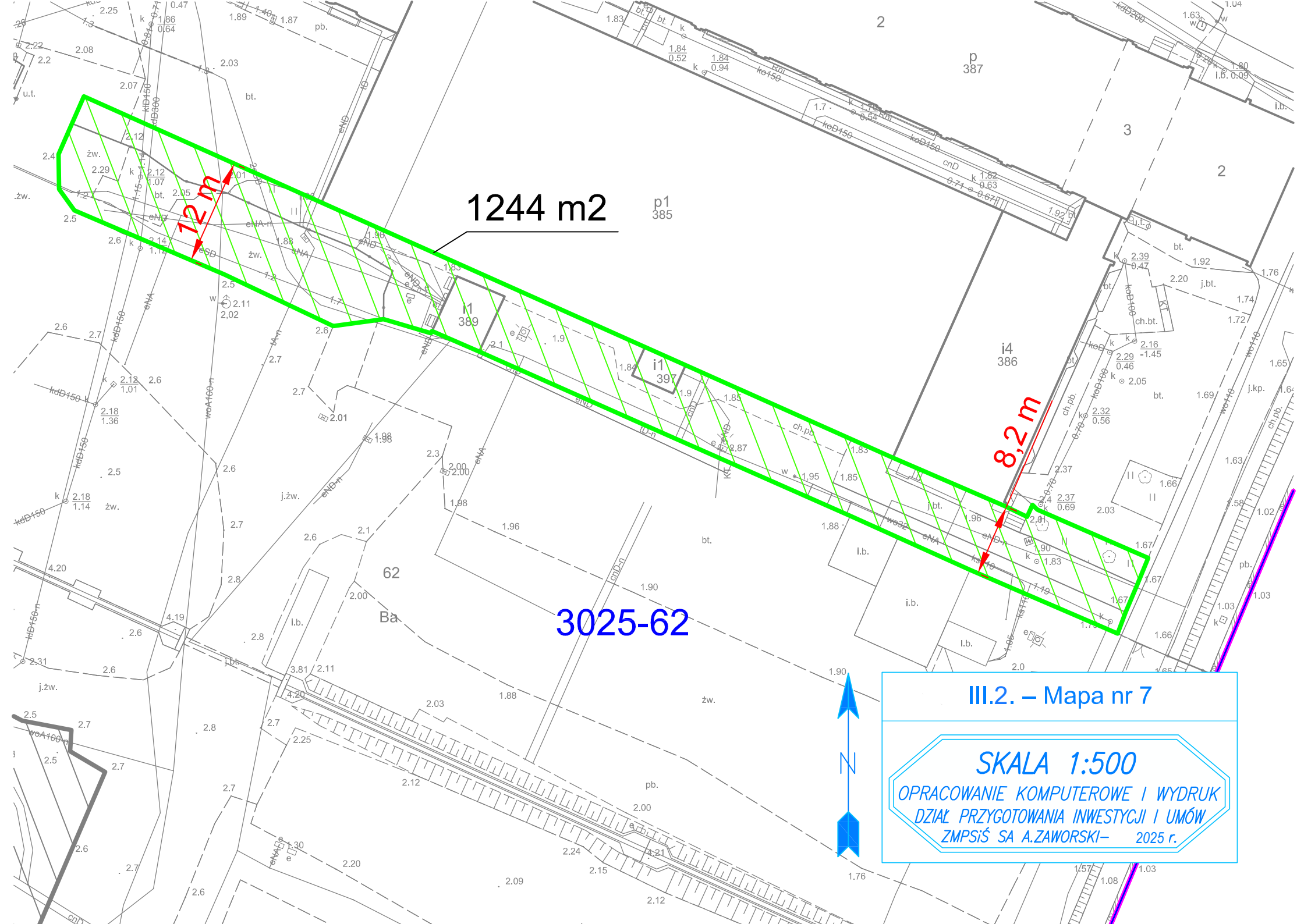
3318 m2

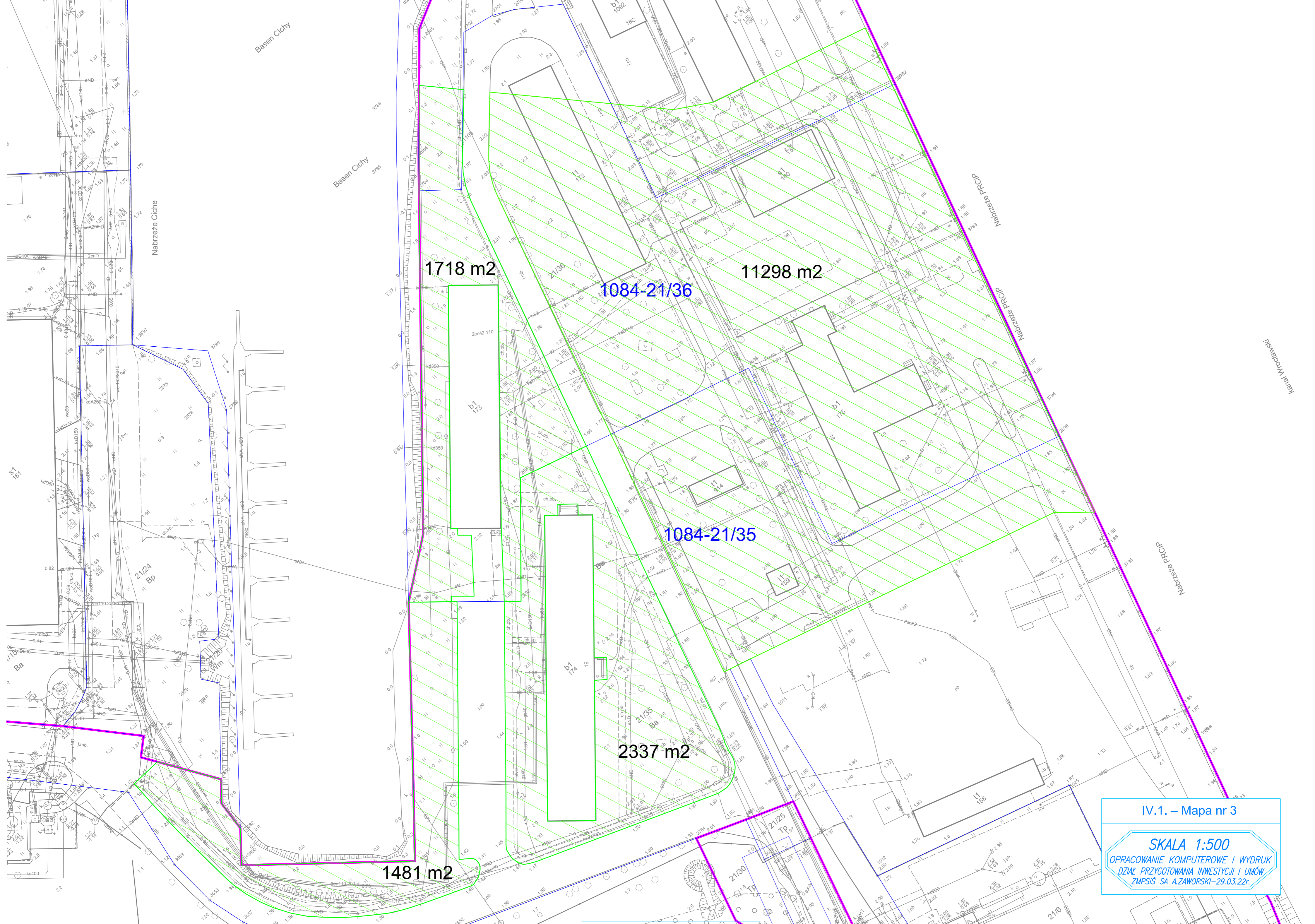
3025-933

III.1. – Mapa nr 4

SKALA 1:500

OPRACOWANIE KOMPUTEROWE I WYDRUK
DZIAŁ PRZYGOTOWANIA INWESTYCJI I UMÓW
ZMPŚIŚ SA A.ZAWORSKI- 2025r.





1718 m2

1084-21/36

11298 m2

1084-21/35

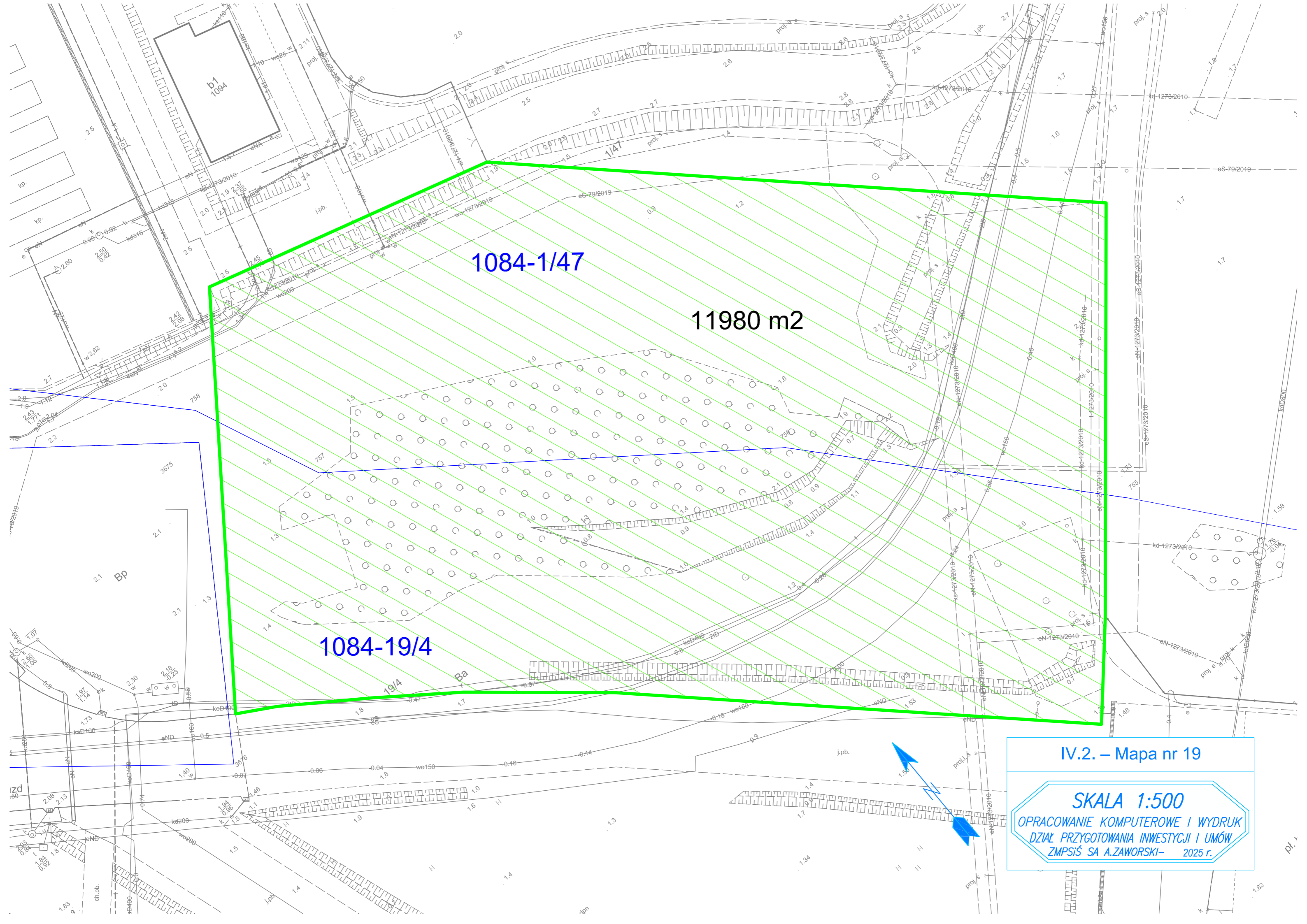
2337 m2

1481 m2

IV.1. – Mapa nr 3

SKALA 1:500

OPRACOWANIE KOMPUTEROWE I WYDRUK
DZIAŁ PRZYGOTOWANIA INWESTYCJI I UMÓW
ZMPSiŚ SA A.ZAWORSKI-29.03.22r.



1084-1/47

11980 m²

1084-19/4

IV.2. – Mapa nr 19

SKALA 1:500

OPRACOWANIE KOMPUTEROWE I WYDRUK
DZIAŁ PRZYGOTOWANIA INWESTYCJI I UMÓW
ZMPŚ SA A.ZAWORSKI – 2025 r.

pl. 4