




KARTA REJESTRACYJNA INFORMATYCZNEJ KOPII MAPY DO CELÓW PROJEKTOWYCH

Obiekt/Obręb	M.Wałcz		
Miasto/Gmina	Miasto Wałcz		
Powiat	wałecki		
Województwo	zachodniopomorskie		
Numer TERYT obrębu	321701_1.0001		
		(nazwa jednostki wykonawstwa geodezyjnego)	
Metoda wykonania	Plik DXF		
Skala	1:500		
ID dokumentu	6640.735.2018	Rozmiar pliku	2,3 MB

MAPA DO CELÓW PROJEKTOWYCH

Informacje dodatkowe													
<p>1. stan prawny wykazany na mapach nie zawiera wszystkich informacji określonych w rozporządzeniu Ministra Rozwoju Regionalnego i Budownictwa z dnia 29-03-2001r. w sprawie ewidencji gruntów i budynków(Dz.U.nr38 poz. 454 § 86 ust. 1)</p>													
<p>Wałcz dn. 10.11.2022</p>	<p><i>Jestem świadomy odpowiedzialności karnej za złożenie fałszywych oświadczeń. Oświadczam, że operat techniczny zawierający rezultaty prac geodezyjnych w wyniku, których powstał niniejszy dokument uzyskał pozytywny wynik weryfikacji.</i></p>												
	<table> <tr> <td>Identyfikator operatu</td> <td>ID 6640.735.2018</td> </tr> <tr> <td>Organ służby geodezyjnej, który przyjął oerat techniczny</td> <td>Starosta Wałecki, PODGiK Wałcz</td> </tr> <tr> <td>Wykonawca prac geodezyjnych</td> <td>PUH GEOTEXT Ireneusz Górzyński</td> </tr> <tr> <td>Numer i data sporządzenia dokumentu zawierającego pozytywny wynik weryfikacji</td> <td>6640.735.2018_10405 10.11.2022</td> </tr> <tr> <td>Imię i nazwisko oraz nr uprawnień zawodowych kierownika prac</td> <td>mgr. inż.. Ireneusz Górzyński nr. Uprawnień 8723</td> </tr> <tr> <td>Pieczętka geodety uprawnionego, który opracował mapę:</td> <td>  </td> </tr> </table>	Identyfikator operatu	ID 6640.735.2018	Organ służby geodezyjnej, który przyjął oerat techniczny	Starosta Wałecki, PODGiK Wałcz	Wykonawca prac geodezyjnych	PUH GEOTEXT Ireneusz Górzyński	Numer i data sporządzenia dokumentu zawierającego pozytywny wynik weryfikacji	6640.735.2018_10405 10.11.2022	Imię i nazwisko oraz nr uprawnień zawodowych kierownika prac	mgr. inż.. Ireneusz Górzyński nr. Uprawnień 8723	Pieczętka geodety uprawnionego, który opracował mapę:	
	Identyfikator operatu	ID 6640.735.2018											
	Organ służby geodezyjnej, który przyjął oerat techniczny	Starosta Wałecki, PODGiK Wałcz											
	Wykonawca prac geodezyjnych	PUH GEOTEXT Ireneusz Górzyński											
	Numer i data sporządzenia dokumentu zawierającego pozytywny wynik weryfikacji	6640.735.2018_10405 10.11.2022											
Imię i nazwisko oraz nr uprawnień zawodowych kierownika prac	mgr. inż.. Ireneusz Górzyński nr. Uprawnień 8723												
Pieczętka geodety uprawnionego, który opracował mapę:	